



«Para mí, nada más lisonjero
que los pueblos expresen su voluntad».

José Antonio Gurrutía

Al Cabildo de Santa Fé, 4 de febrero de 1819.



ÍNDICE

1ª.PARTE (Misiones Cumplidas)

<i>Introducción</i>	5
<i>Capítulo I Misión en el CHACO BOREAL</i>	11
<i>Capítulo II Misión en GUATEMALA(MINUGUA)</i>	17
<i>Capítulo III Misión en HONDURAS- NICARAGUA</i>	25
<i>Capítulo IV Misión en MOZAMBIQUE (ONUMOZ)</i>	33
<i>Capítulo V Misión en RUANDA (UNAMIR)</i>	41
<i>Capítulo VI Misión en LIBERIA (UNOMIL)</i>	47
<i>Capítulo VII Misión en ANGOLA (UNAVEM)</i>	51
<i>Capítulo VIII Misión en TAJIKISTÁN (UNMOT)</i>	55
<i>Capítulo IX Misión en IRÁN-IRAK (UNIIMOG)</i>	59
<i>Capítulo IX Misión en CAMBOYA (UNTAC)</i>	65

2ª. PARTE (Misiones en Desarrollo)

<i>Capítulo I Misión en el SINAI(MFO-SINAI)</i>	75
<i>Capítulo II Misión en el SAHARA OCCIDENTAL(MINURSO)</i>	83
<i>Capítulo III Misión en R.D. DEL CONGO(MONUC)</i>	89
<i>Capítulo IV Misión en SIERRA LEONA (UNAMSIL)</i>	99
<i>Capítulo V Misión en IRAK-KUWAIT (UNIKOM)</i>	105
<i>Capítulo VI Misión en ETIOPIA-ERITREA (UNMEE)</i>	115
<i>Capítulo VII Misión en INDIA-PAKISTÁN (UNMOGIP)</i>	123
<i>Capítulo VIII Misión en TIMOR ORIENTAL (UNMISET)</i>	129
<i>Capítulo IX Misión en CHIPRE (UNFICYP)</i>	135
<i>Capítulo X Misión en GEORGIA (UNOMIG)</i>	141

3ª PARTE

<i>Naciones Unidas: “Departamento de Operaciones de Mantenimiento de la Paz”</i>	147
<i>S.I.N.O.M.A.P.A.</i>	153
<i>C.E.C.O.M.A.P.A.</i>	155
<i>Escuela de Operaciones de Mantenimiento de la Paz (EOPE)</i>	157
<i>Lista de los Caídos en cumplimiento de Misiones de Paz</i>	163
<i>Palabras del señor Comandante en Jefe del Ejército con motivo del fallecimiento del Comandante de Compañía Ingenieros «Uruguay 1»</i>	165
<i>Saludo del Secretario General de la ONU</i>	167



«50 AÑOS AL SERVICIO DE LA PAZ MUNDIAL CON LA O.N.U.»



*Medalla «18 de Mayo de 1811» otorgada en el año 2002 al Sr. Coronel don Mauricio de León,
con motivo de conmemorarse el 50 aniversario de su despliegue como 1er. Observador Militar de nuestro país
bajo mandato de la O.N.U.*

Por Decreto N° 469/997, se crea la Condecoración «Medalla 18 de Mayo de 1811».

La misma puede ser otorgada a Personal Militar y Civiles, en virtud de servicios distinguidos y relevantes que los haga acreedores al reconocimiento del Ejército.



*Coronel Mauricio De León
acompañado de su señora esposa
Doña Alba Echevarría.*



*Coronel Mauricio De León,
1º Observador Militar en
Kachemira y
Tte. Cnel. Ricardo Griego,
último que finalizara su
Misión en el año 2001.*

*Detalles de la Ceremonia de entrega de la Medalla «18 de Mayo de 1811».
Año 2002.*



“La difícil profesión de la Paz”

*C*on esta edición evocamos los 50 años de participación ininterrumpida de Nuestra Fuerza en Operaciones de Mantenimiento de la Paz, bajo mandato de O.N.U. en diversas partes del mundo y de 20 años continuos de contribución al «Tratado de Paz de Camp Davis» en la Península de Sinaí, período que fue cubierto con dedicación, entrega y profesionalismo, y que fuera así reconocido por la propia O.N.U. y la Comunidad Internacional de las Naciones, lo que nos compromete aún más a seguir cumpliendo con inquebrantable vocación de Soldados la noble misión de la defensa de la Paz Mundial.

Es de destacar que el Gobierno Nacional, sensibilizado con la trascendental importancia de este acontecimiento, ha invitado al Secretario General de la Organización de las Naciones Unidas, señor Kofi Annan, para participar de las actividades a realizarse en el marco de dicha celebración.

Una larga experiencia adquirida, una vasta presencia en lejanos y muchas veces inhóspitos parajes, jalonan las Misiones desarrolladas por el Ejército Nacional. Sus integrantes han dejado y procuran dejar muy en alto la imagen del país, con un responsable esfuerzo y profesional desempeño.

No podemos dejar de considerar en esta circunstancia, a todos aquellos integrantes de la Fuerza que desde nuestra Patria, con su diaria y silenciosa labor, apoyan, complementan y hacen posible que otra parte de nuestros camaradas, desplegados en ignotas regiones sean verdaderos representantes de la República Oriental del Uruguay y de su Ejército Nacional.

El camino del éxito en Misiones de Mantenimiento de la Paz se recorre con dedicación, capacitación y patriotismo, pero su destino también se afirma con abnegación y dolor. Vaya entonces el sentido y sincero homenaje a todos aquellos integrantes de nuestro Ejército que ofrendaron su vida, el valor máspreciado del ser humano, en pos de consagrar un futuro mejor a aquellas generaciones que han nacido y crecido en la violencia del conflicto permanente. Una sola vida es un alto precio y así lo valoramos y cuanto mayor sea su número, mayor será nuestro pesar. Pero también es el tributo a la paz y a la libertad, bienes más significativos de la humanidad y nuestro sagrado compromiso con la difícil profesión de la Paz.



*Trámites electorales en Angola.
El Ejército Nacional participó en la Misión de UNAVEM III (1995 - 1999).*

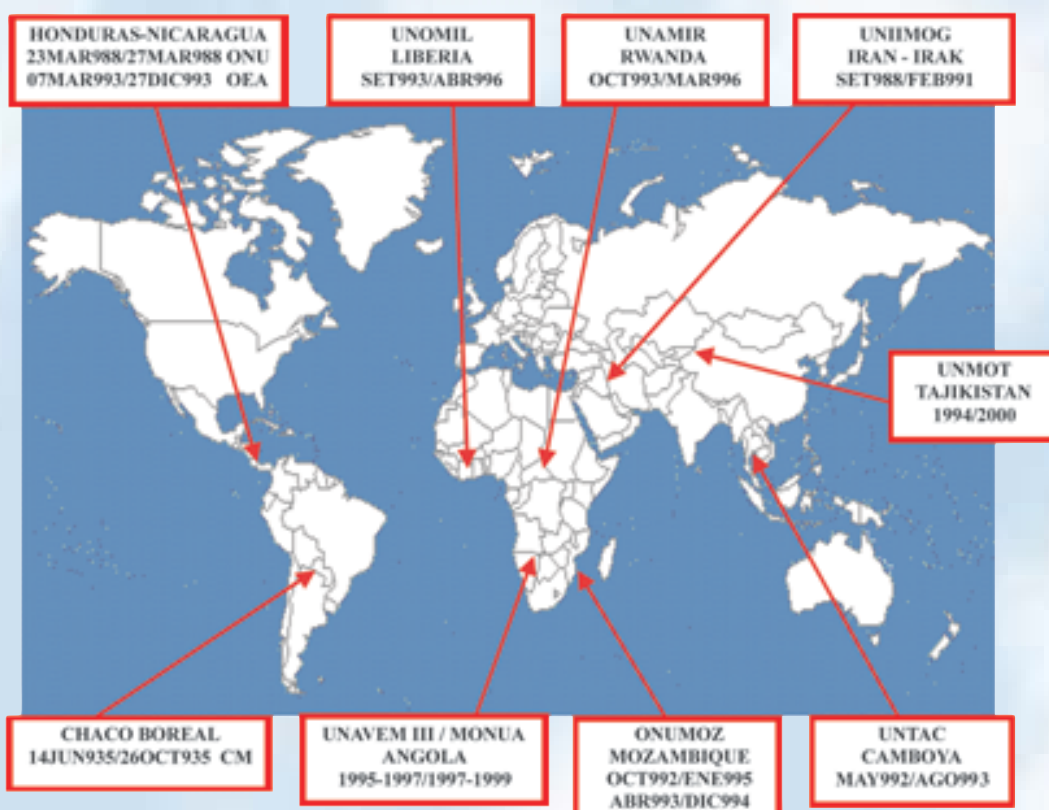


PRIMERA PARTE

MISIONES CUMPLIDAS



MISIONES DE PAZ CUMPLIDAS





AMÉRICA





Entrada a campamento de fuerzas irregulares en Guatemala.

CAPÍTULO I

CHACO BOREAL





CHACO BOREAL

INTRODUCCIÓN

El Chaco Boreal abarca un área de aproximadamente 250.000 Km.², comprendido al oeste del río Paraguay y al norte del río Pilcomayo (límite entre la República Argentina y la República de Paraguay). Es una zona desértica, cubierta a veces por monte bajo, sin suficientes recursos naturales y escasamente poblada.¹

La guerra entre Paraguay y Bolivia se remonta a la Guerra de la Independencia, en 1810. El Chaco Boreal era el territorio en disputa. Ambos países se lo disputaron casi continuamente durante más de cincuenta años, y elaboraron varios Tratados de Límites que jamás ratificaron.

Por largos años, estas repúblicas sudamericanas hermanas, se enfrentaron en un conflicto de intereses territoriales, que derivó en un enfrentamiento de proporciones entre 1924 y 1932.

Se efectuaron sucesivas mediaciones, tanto de países de la región, como por parte de Estados Unidos de América y de la Sociedad de Naciones, pero no pudo llegarse a un acuerdo.

ANTECEDENTES

Desde principios de 1928, hubo confrontaciones entre patrullas, ocupación de fortines y breves combates entre las partes. El 8 de diciembre de ese año, Bolivia rompió relaciones con Paraguay y movilizó sus Fuerzas Militares. Se produjo un incremento de incidentes y choques por ambas partes. El 14 de diciembre de 1931, las fuerzas bolivianas capturaron el fortín «Boquerón» que fue recuperado por Paraguay tras sangrientos combates, en setiembre de 1932. En 1934, Paraguay realizó acciones militares que permitieron a sus tropas alcanzar la región del Chaco Boreal al año siguiente. En el momento del armisticio, en junio de 1935, Paraguay había ocu-



Mapa de la Zona en litigio.

¹ Archivo del Centro Coordinador de Operaciones de Mantenimiento de la Paz (CE.C.O.MA.PA.), Estado Mayor del Ejército.



pado el territorio en disputa, amenazando la zona petrolera de Bolivia y la provincia de Santa Cruz de la Sierra.

SITUACIÓN POLÍTICA

Entre 1928 y 1929 se reunió en Washington una Conferencia Especial de Arbitraje y se estableció una Comisión de Neutrales. La componían cinco países que no compartían límites con los beligerantes: Estados Unidos, Colombia, Cuba, México y Uruguay.

El 3 de agosto de 1932, encabezadas por dicha comisión, las diecinueve repúblicas americanas restantes lanzaron un llamado a Bolivia y Paraguay, advirtiéndoles que no reconocerían cambios territoriales obtenidos por la fuerza.

Antes tales circunstancias, se constituyó un nuevo grupo de naciones integrado por Argentina, Brasil, Chile y Perú, empeñados en aportar su concurso a la comisión.

La prensa internacional encomió la actuación del Ministro argentino Carlos Saavedra Lamas, por formular la doctrina de no reconocimiento de territorios obtenidos por la fuerza.

El Ministerio de Relaciones Exteriores argentino presentó su propio Pacto Antibélico, cuya finalidad era asegurar la paz durante la resolución de la disputa, de conformidad con los acuerdos en vigencia y el principio de “no cesión” de la declaración del 3 de agosto de 1932.



Grupo de Observadores de la Misión en Chaco Boreal.

Saavedra Lamas reinició las negociaciones, con la cooperación de Chile. También colaboraron: Brasil, Perú, Uruguay y Estados Unidos de América en la

formación de un grupo de mediación, que obtuvo una tregua el 12 de junio de 1935.

Aprobados sus términos, el 1º de julio los representantes de Bolivia y Paraguay se reunieron con los estados mediadores para celebrar una Conferencia de Paz.

El 21 de enero de 1936 los delegados redactaron el Protocolo, sujeto a ratificación legislativa; las partes estuvieron de acuerdo con el canje de todos los prisioneros y con restablecer sus relaciones diplomáticas. Aunque el problema sustancial seguía en pie, la Conferencia había puesto fin a la «Guerra del Chaco».

El 21 de julio de 1938, se firmó el Tratado de Paz, Amistad y Límites. Por el mismo, se estableció un “Colegio Arbitral”, integrado por los Jefes de Estado de los países mediadores.

El 10 de octubre, el Colegio Arbitral emitió su laudo y los beligerantes lo acataron. Se ejecutó sobre el terreno, por medio de comisionados especiales, y el 23 de enero de 1939, en Buenos Aires, la Conferencia de Paz dio por terminadas sus funciones.



En 1936, se le otorgó al Doctor Carlos Saavedra Lamas el Premio Nobel de la Paz, como culminación a su intervención en las gestiones que se hicieron para poner fin a la Guerra.

CARACTERÍSTICAS DE LA MISIÓN

Simultáneamente con la firma de la tregua del 12 de junio de 1935, se constituyó una Comisión Militar Neutral que comenzó una tregua de doce días y estableció una línea de separación de los ejércitos, que serían mantenidas bajo la garantía de la Conferencia de Paz. Los beligerantes se comprometieron a desmovilizar sus ejércitos, conservando un máximo de 5.000 hombres, y a no efectuar nuevas adquisiciones de material bélico, salvo el indispensable para la reposición, hasta la concertación del Tratado de Paz.

Las partes contrajeron el compromiso de “no agresión”, y la Comisión Militar Neutral tuvo a su cargo el control de la ejecución de las medidas de seguridad hasta que cumplidas éstas, la Conferencia de Paz declarara terminada la guerra.



Patrulla de Reconocimiento en el «Chaco Boreal».

A los efectos de evitar infracciones al cese del fuego y separar claramente los bandos en lucha, se establecieron líneas intermedias de separación.

LA GUERRA

Desde principios de 1928, hubo confrontaciones entre patrullas, ocupación de fortines y breves combates entre las partes. El 8 de diciembre de ese año, Bolivia rompió relaciones con el Paraguay y movilizó sus fuerzas militares. Se produjo un incremento de incidentes y choques por ambas partes. El 14 de diciembre de 1931 las fuerzas bolivianas capturaron el fortín Boquerón, que fue recuperado por Paraguay tras sangrientos combates, en setiembre de 1932.

Mientras se continuaba en la búsqueda de una solución al asunto de fondo, la Comisión de Washington proponía un proyecto de arbitraje.

Pero las repuestas de las partes no son conformes; no obstante se firma un acuerdo el 13 de setiembre de 1929, por el cual se ofrecen mutuas excusas, reanudando las relaciones diplomáticas y estableciéndose el “statu quo” anterior al 5 de setiembre de 1928. Sin embargo, esta relativa tranquilidad habría de durar poco; nuevos incidentes se producen en el Chaco.

El 16 de enero de 1930 se desencadena otro ataque al Fortín “Boquerón”, resultando un boliviano muerto.

Un año más tarde, en 1931, arreciaban los incidentes que soliviantaban a la opinión pública de ambos países. Creación de nuevos fortines, prisioneros por patrullajes entre



gentes del fortín boliviano "14 de Diciembre" y "Coronel Toledo", generalmente capturados de noche. Es que ya se está en estado de alarma y ambos se vigilan. Sólo falta la chispa para conflagrar la guerra. Y ella estallará; es ya lo inevitable.

Las cancillerías siguen trabajando desesperadamente y los contendores intensifican su preparación para una lucha que se ve venir.

En base a los instrumentos diplomáticos (muy interesantes y aunque algo difíciles en su aplicación por las ambigüedades que inevitablemente quedan luego de naturales concesiones hechas durante su formación) se ajustó en la acción. El cuadro militar esbozado no estaría terminado, si se dejara de hacer siquiera una alusión a importantes operaciones militares que fueron:

- a) La cesación de los fuegos para la suspensión de las hostilidades.
- b) Fijación de la línea intermedia, determinación de las líneas de separación de los ejércitos y de los lugares de reunión previos a la desmovilización.
- c) Interpretación del alcance de las cláusulas sobre medidas de seguridad.
- d) Ejecución y contralor de la desmovilización de los ejércitos.
- e) Evaluación del material de guerra.
- f) Reducción de los efectivos militares a la cifra máxima de 5.000 hombres.
- g) Compromisos de no hacer nuevas adquisiciones de material bélico y de "no agresión".
- h) Proposición de medidas complementarias de seguridad y Policía Militar Neutral.
- i) Canje de prisioneros.

Se demarcó en el terreno una línea intermedia bajo contralor de subcomisiones de la Comisión designada al efecto, y el trabajo se ejecutó con toda normalidad, quedando terminado el 1º de julio, para pasar al estudio de las líneas de separación de los ejércitos y lugares de reunión previos de las tropas para su desmovilización, lo que dio lugar a trámites embarazosos y pacientes, de propuestas y contrapropuestas sumamente delicadas, porque el ejército paraguayo tenía interdictado en 70 kilómetros el camino internacional, desde las cercanías de Villa Montes a Boyuibé, siendo esta ruta de utilización indispensable para el retiro de las tropas de los sectores del norte y para la economía general de la región boliviana.

Quedó así entre las dos líneas, un extenso territorio neutralizado, que se puso bajo mando y jurisdicción de una policía internacional, con personal y elementos de los dos países interesados, cuyo mando y dirección estuvo a cargo de Oficiales uruguayos (el Coronel Trabal, auxiliado por el Capitán Barlocco).



«Torre» de vigilancia en la zona de conflicto.



OBRA DE LA COMISIÓN MILITAR NEUTRAL

La Comisión Militar Neutral se trasladó al teatro de operaciones para comenzar una tregua de doce días y establecer una línea de separación de los ejércitos, que serían mantenidas bajo la garantía de la Conferencia de Paz.

La Comisión estuvo presidida por un General argentino, e integrada por Jefes y Oficiales de los países mediadores: Argentina, Brasil, Chile, Estados Unidos y Uruguay.

La Comisión Militar Neutral solicitó a los dos Comandantes en Jefe beligerantes, que se ordenara la limpieza de campos minados y la demarcación de la línea intermedia, mediante hitos. El trabajo se ejecutó normalmente, con amplia colaboración de ambos bandos.

Se formó también una Sub Comisión encargada de verificar la desmovilización, constituida de la siguiente manera:

“General Alfredo R. Campos, Delegado del Uruguay; Coronel Germán Yáñez, Delegado de Perú; Coronel José E. Trabal, Delegado del Uruguay, Capitán Raúl Barlocco, de la Delegación del Uruguay”.

El 21 de enero de 1936, Bolivia y Paraguay firmaron un Acta de Compromiso para proceder al intercambio de prisioneros de guerra. Este intercambio comenzó treinta días después de que las respectivas legislaturas aprobaron el documento. La Conferencia creó, el 3 de febrero del mismo año, la Comisión Especial de Repatriación, con la presidencia de un Coronel argentino y Jefes y Oficiales de los países neutrales y delegados de Bolivia y Paraguay. Esta Comisión se instituyó en Buenos Aires, con equipos de control de Asunción y La Paz, y en los lugares fronterizos de pasaje de los medios de transporte. El gobierno argentino proveyó el transporte por ferrocarril y el control sanitario. Además, puso comunicaciones postales y telegráficas al servicio de las autoridades y de los repatriados.

CAPÍTULO II

MI.N.U.GUA.

*Misión de Verificación
de las Naciones Unidas
para Guatemala*



REPÚBLICA DE GUATEMALA

INTRODUCCIÓN

En toda Guatemala hay un mismo tipo de clima, aunque las temperaturas varían con la altitud. Entre los 915 y 2.440 metros, donde se concentra la mayoría de la población, los días son cálidos y las noches frías; la temperatura anual tiene un promedio de 20° C. El clima de las regiones costeras bajas es de características más tropicales, con una temperatura cuyo promedio anual es de 28,3° C. La estación de lluvias se presenta entre mayo y octubre, con una estación seca entre noviembre y abril. Las precipitaciones anuales de la zona norte oscilan entre 1.525 y 2.540 milímetros; la ciudad de Guatemala, en las montañas del sur, recibe cerca de 1.320 milímetros al año.

El suelo, muy fértil, es el recurso más importante de Guatemala, que es básicamente un país agrícola. Los minerales con que cuenta son petróleo, níquel, plomo, cinc y cromita; se han descubierto depósitos de uranio y mercurio. Los extensos bosques proporcionan madera y otros productos para el consumo local así como para la exportación.

Guatemala tiene una población (según estimaciones para 1993) de 10.021.000 habitantes, con una densidad de 92 habitantes por kilómetro cuadrado, aunque la mayoría se concentra en la región montañosa central. La población urbana es el 41% del total. La misma se incrementó a un ritmo superior al 2% anual a principios de la década de 1990.

A partir de la II Guerra Mundial, el gobierno de Guatemala ha motivado la expansión de la minería y de la industria con el fin de romper la excesiva dependencia respecto a la producción de café y plátanos. En la década de 1970, un plan quinquenal de desarrollo se dirigió al incremento de las exportaciones, la mayor eficiencia en el cobro de impuestos, y la utilización de créditos extranjeros para incrementar la tasa anual de crecimiento económico; en 1985 se impusieron medidas de austeridad dirigidas a contener las importaciones e incrementar la renta pública.¹



Mapa de la República de Guatemala.

¹ Archivo del Centro Coordinador de Operaciones de Mantenimiento de la Paz (CE.CO.MA.PA.), Estado Mayor del Ejército.



Concepto de la Operación a realizarse, explicado a miembros de la Misión en Guatemala.

ANTECEDENTES

A mediados de julio de 1995, se designó a un Oficial en la Misión de las Naciones Unidas en Guatemala, con la finalidad de colaborar en la verificación de la situación de los Derechos Humanos y a efectos de fomentar la confianza en el proceso de paz.

Desde su independencia y hasta mediados del siglo XX, se alternaron en Guatemala períodos de anarquía con sucesivas dictaduras.

En 1950 fue elegido Presidente el Coronel Jacobo Arbenz Guzmán, quien llevó a cabo una reforma agraria que incluía la expropiación de tierras a empresas extranjeras como la United Fruti. Arbenz fue derrocado en 1954 por un golpe militar encabezado por el Coronel Carlos Castillo Armas y anuló la reforma de su predecesor, dando lugar a graves descontentos.

A principios de la década del 1960, surgieron organizaciones guerrilleras que tenían el objetivo común de derrocar al gobierno central y acceder al poder mediante las armas.

Las primeras organizaciones fueron una fracción del Partido Guatemalteco del Trabajo (PGT) de extracción comunista y la organización denominada Fuerzas Armadas Rebeldes (FAR), fundada el 7 de febrero de 1963. Esta última contaba con cerca de 300 hombres y cobraba tributos en calidad de impuestos de guerra en la zona de Petén, donde actuaba.

Una escisión de las FAR fue el Ejército Guerrillero de los Pobres (EGP), que muy pronto se constituyó en la más grande de las fuerzas insurgentes, con sólidas bases en la frontera noreste, en Huehuetenango y Quiché. También, con origen en las FAR, nació la Organización Revolucionaria del Pueblo en Armas (ORPA), nombre adoptado a partir de 1971 y



que operaba en la zona del Altiplano, alrededor de San Marcos y el lago de Atitlán, con una presencia significativa en la costa sur y en el occidente del país.

Como reacción a la acción subversiva, se formaron escuadrones de extrema derecha y la violencia política cobró nuevas víctimas.

En 1982 se conoció que la EGP, las FAR y una fracción del PGT junto con la ORPA se habían unificado en una sola organización llamada Unidad Revolucionaria Nacional Guatemalteca (URNG).

Al accionar militar conjunto de la guerrilla, el Ejército respondió con la creación de “Aldeas Modelo” y “Los Polos de Desarrollo”, que buscaron dar participación en la toma de decisiones a la población indígena y alejarlos de la influencia subversiva, estableciendo para su propia seguridad las Patrullas de Autodefensa Civil (PAC).

SITUACIÓN POLÍTICA

Vinicio Cerezo Arévalo, presidente demócrata cristiano electo en 1985, creó una comisión para investigar los crímenes cometidos desde la esfera gubernamental e inició diálogos con la guerrilla.

La caída de la ideología comunista con el Muro de Berlín en 1989 y la derrota política del sandinismo en 1990, influyeron en los guerrilleros para activar las tratativas de paz.

En mayo de 1992 se hizo cargo de la presidencia el ex Procurador de Derechos Humanos, Ramiro de León Carpio. Entre los hechos más importantes de su gestión, figuraron la creación de la Comisión de Paz para reemplazar a la Comisión Nacional de Reconciliación (que anteriormente tenía a cargo las negociaciones entre el gobierno y la URNG), y la instalación de una Misión de Naciones Unidas para Guatemala.

CARACTERÍSTICAS DE LA MISIÓN

Reunida en Asamblea General, por resolución 48/267 del 19 de setiembre de 1994, la ONU creó la Misión de las Naciones Unidas en Guatemala (MINUGUA).

Instalada oficialmente el 21 de noviembre, se integró con personal de dieciséis países: Alemania, Argentina, Austria, Brasil, Canadá, Ecuador, España, Estados Unidos, India, Noruega, Rusia, Singapur, Suecia, Ucrania, Uruguay y Venezuela. El Cuartel General, asiento del director de la misión, quedó establecido en la ciudad capital, Guatemala de la Asunción, y se subdividió en dos sectores: el primero ubicado en el Departamento de Santa Cruz del Quiché contaba con cinco puestos de observación; el segundo con sede en la capital, poseía tres.

En cada uno de los puestos se instalaron cuatro observadores militares.

El 24 de enero de 1996, el Secretario General Adjunto de las Naciones Unidas para Asuntos Políticos, Marrack Goulding y el Moderador de las Naciones Unidas para las Negociaciones de Paz, Jean Arnault, llegaron a Guatemala para reafirmar el apoyo de las Naciones Unidas al proceso de paz.

La contribución de la URNG a las acciones previas a la concreción de la paz, consistió, entre otras cosas, en informar a MINUGUA, el 2 de febrero, acerca de la ubicación de las



Instalaciones de Naciones Unidas desplegadas en el terreno (Guatemala).

áreas minadas, para evitar daños a la población civil. Dos días después, anunció el cese de las operaciones ofensivas entre el 5 y el 10 de febrero, ante la visita del Papa Juan Pablo II a Guatemala. El 20 de marzo, anunció la suspensión de las acciones militares, lo que motivó al gobierno a adoptar la misma actitud. El 9 de abril expuso la decisión de suspender el cobro del “impuesto de guerra”, y el 6 de mayo suscribió con el gobierno el acuerdo sobre aspectos socioeconómicos y situación agraria.

El 6 de agosto, el gobierno y la URNG asumieron el compromiso de finalizar las negociaciones de paz antes de que terminase el año.

Tres días después, se inició el desarme de los Comités Voluntarios de Autodefensa Civil (CUDC), anteriormente denominados Patrullas de Autodefensa.

El 19 de setiembre, el gobierno y la URNG firmaron el acuerdo sobre el Fortalecimiento del Poder Civil y Función del Ejército en una Sociedad Democrática.

El 4 de diciembre, en la ciudad de Oslo (Noruega), el gobierno y la URNG firmaron el acuerdo definitivo sobre el cese del fuego. Tres días después, en Estocolmo (Suecia), se

² MANDATO DE MINUGUA

MINUGUA inició sus funciones de verificación en noviembre de 1994, en respuesta a la petición que formularan el Gobierno de Guatemala y la Unidad Revolucionaria Nacional Guatemalteca (URNG) al Secretario General de Naciones Unidas, luego de la firma del Acuerdo Global Sobre Derechos Humanos, en marzo de ese año, en el que ambas partes convinieron en solicitar una misión que verificara el cumplimiento de los compromisos que en dicho acuerdo asumieron. Luego de la firma del Acuerdo de Paz, en diciembre de 1996, y siempre a solicitud de los signatarios de la paz, se encomendó a MINUGUA la verificación de todos los Acuerdos de Paz que cobraron vigencia a partir de ese momento.



firmó el acuerdo sobre las reformas constitucionales y el régimen electoral. La URNG proporcionó a las Naciones Unidas información sobre efectivos, armas, municiones y demás elementos del equipo militar.

El 12 de diciembre, se firmó el acuerdo sobre las bases para la incorporación de la URNG a la vida política del país. En el mismo, se estipulaba que la etapa de incorporación inicial duraría 60 días, durante los cuales se pondrían en marcha diversas acciones: entrega de documentación provisional, orientación vocacional y capacitación de trabajo, revisión médica de los combatientes, apoyo jurídico y reunificación familiar. Además, se decidió la creación de un grupo técnico de trabajo con la participación de expertos de las dos partes, encargados de preparar propuestas para el cumplimiento y verificación de lo pactado.

El 29 de diciembre fue firmado el denominado “Acuerdo de Paz Firme y Duradera”.

Los acuerdos más significativos se referían al cese del fuego, al respeto de los derechos humanos, al reasentamiento de las poblaciones desarraigadas por el enfrentamiento armado, al fortalecimiento del poder civil y la función del ejército en una sociedad democrática, a las reformas constitucionales y el régimen electoral, y a los aspectos socioeconómicos y la situación agraria.

El 20 de enero de 1997 el Consejo de Seguridad de la ONU aprobó, por unanimidad, la ampliación de MINUGUA para incorporar un contingente de observadores militares que verificase el acuerdo de cese definitivo del fuego.

La desmovilización de la URNG (Unidad Revolucionaria Nacional Guatemalteca), se llevó a cabo en forma gradual, tal como se establecía en el Acuerdo. Desde el 15 de abril de 1997 hasta el 2 de mayo de 1997 se procedió a la desmovilización de una tercera parte de los ex combatientes que estaban concentrados. El 2 de mayo se celebró una ceremonia pública en el Centro de Verificación de Sacol (Departamento de Petén) con participación de las dos partes y de representantes de los gobiernos y las organizaciones que habían aportado contribuciones financieras al proceso de desmovilización. Al salir del punto de concentración se entregó a cada ex combatiente un certificado de desmovilización.



El trabajo del Observador Militar en el terreno es de suma importancia.



Se construyeron cuatro refugios en el ex punto de concentración de Tululché I (Departamento de Quiché) y otros en los Departamentos de Quetzaltenango, Retalhuleu y Alta Verapaz a fin de dar alojamiento a los ex combatientes de la URNG que no podían regresar a su comunidad de origen. Los refugios proporcionan alojamiento y la infraestructura necesaria para llevar a cabo proyectos de formación profesional y de reintegro. En razón de un atraso en la preparación de los refugios, algunos efectivos de la URNG tuvieron que permanecer en un ex centro de verificación durante casi dos semanas.

La ONU centró sus esfuerzos en Guatemala a partir de 1991. En esa fecha un representante del mencionado órgano observó las conversaciones entre el Gobierno de Guatemala y la URNG para poner fin a un conflicto que había durado más de 30 años. En mayo de 1993 se suspendieron las conversaciones, reanudándose en marzo de 1994. Se firmó un acuerdo en el cual se estipuló que la ONU actuaría como moderador. En marzo, en ciudad de México, las partes firmaron un acuerdo sobre derechos humanos que disponía el establecimiento de una misión de la ONU en Guatemala. Finalmente, en junio las partes firmaron en Oslo un acuerdo para verificar anteriores violaciones a los derechos humanos. En marzo de 1995 se firmó otro acuerdo sobre identidad y derechos de los pueblos indígenas.

La misión de la ONU de verificación de los derechos humanos en Guatemala (MINUGUA) se inauguró oficialmente en la ciudad de Guatemala en noviembre de 1994, quedando plenamente desplegada en todo el país en febrero de 1995².



Sede de O.N.U. en Guatemala.



Paisaje de la selva guatemalteca.

CAPÍTULO III

*HONDURAS
NICARAGUA*



HONDURAS – NICARAGUA

Se desarrolla un conflicto fronterizo entre Honduras y Nicaragua, donde este último invadió territorio hondureño en el marco de la llamada Operación Danto/88 persiguiendo partidarios de la contra nicaragüense.



Zona del conflicto.

A pedido nicaragüense las Naciones Unidas envían una Comisión Investigadora que sólo pudo desarrollar sus cometidos desde Nicaragua.

ANTECEDENTES Y ALCANCE DE LA MISIÓN

El 18 de marzo de 1988, el Secretario General informó a los miembros del Comité de Seguridad que, en una carta fechada el 17 de marzo de 1988, el Encargado de Negocios de Nicaragua le hizo llegar una proposición de su gobierno para que una Misión Técnica fuera enviada a Nicaragua, en el menor plazo posible, para investigar in-situ los recientes incidentes en la zona de Bocay en la frontera entre Nicaragua y Honduras. El Secretario General le expresó la voluntad de enviar una reducida misión, al área donde los incidentes



habían ocurrido, para consultar a las autoridades nicaragüenses sobre éstos. Dado que el gobierno de Nicaragua habría enviado una petición similar a la Organización de Estados Americanos, el Secretario General lo consultaría sobre la posibilidad de enviar una misión conjunta.

En la misma fecha, los países miembros del Grupo de Contadora y el Grupo de Apoyo emitieron un comunicado (A/42/936, S/19663) sobre la situación en Centro América, en el cual entre otros conceptos, solicitan al Secretario General el envío inmediato de una misión observadora a la zona.

En cartas fechadas el 21 de marzo de 1988 dirigidas respectivamente al Representante Permanente de Honduras y al Encargado de Negocios de Nicaragua, el Secretario General informó que estaba enviando una misión a Nicaragua para visitar el área donde se habían producido incidentes, cerca de la frontera de Nicaragua y Honduras y que había pedido la cooperación de los gobiernos de ambos países para asegurar de que no se realizaría ningún tipo de acciones que pudieran hacer temer por la seguridad de los miembros de la misión o interferir con la libre realización de sus actividades. En carta al Representante Permanente de Honduras, el Secretario General reconoce la posición tomada por ese gobierno, quien considera innecesaria tal misión técnica (S/PV.2802) sin embargo, teniendo en cuenta que el gobierno de Honduras no se opuso formalmente al envío de esa misión, el Secretario General reiteró su disposición de enviar la misma a Honduras con similar mandato. En nota de la misma fecha, dirigida al Secretario General el Representante Permanente de Honduras reiteró la posición de su gobierno de que la misión era innecesaria y especificó que sus declaraciones oficiales quisieron expresar la oposición de su gobierno al nombramiento y envío de esta misión. Por otra parte, el Representante Permanente aseguró al Secretario General que no se realizarían acciones militares en el área durante el periodo en que la misión estuviera allí, siempre que ninguna fuerza nicaragüense estuviese en territorio hondureño.

En nota del 22 de marzo de 1988 dirigida al Secretario General el Encargado de Negocios de Nicaragua, comunicó al Secretario General que su gobierno haría todos los esfuerzos posibles para garantizar la seguridad de los miembros de la misión y la libre realización de sus tareas.

En las reuniones número 2802 y 2803 del Comité de Seguridad realizadas respectivamente el 18 y el 22 de marzo de 1988, (S/PV.2802 y 2893) los representantes de Argelia, Brasil y Colombia expresaron el apoyo de sus gobiernos a la misión, el representante de los Estados Unidos dio a conocer sus dudas acerca de los logros que podría alcanzar la misma, y el representante de Honduras expresó la posición de su gobierno de que ésta era innecesaria.

El Secretario General solicitó a la misión que visitara el área cercana a la frontera de Nicaragua y Honduras donde hubieron incidentes recientemente, para investigarlos y para consultar al Gobierno de Nicaragua sobre estos incidentes.

Por supuesto dicho alcance era limitado, ya que solamente podía visitar una de las partes implicadas y solamente tendría información de las autoridades militares y gubernamentales nicaragüenses; estas autoridades proporcionaron el transporte y facilitaron el acceso al área.



DESARROLLO DE LA MISIÓN

El día 23 de marzo y luego de haber tomado conocimiento de cual era la tarea a realizar, los integrantes de la misión técnica volaron a Managua, previa escala en Honduras, Guatemala y San José de Costa Rica.

La delegación arribó al Aeropuerto Sandino -Nicaragua- a las 1715, siendo recibida por el Vice Canciller Javier Chamorro Mora, el Director General de Protocolo Dr. Oscar Cortés, la Directora General de Organismos y Conferencias Internacionales Cra. Daisy Moncada, el Comandante Javier Carrión -Segundo Jefe del Estado Mayor General del Ejército Popular Sandinista-, el Representante Residente del PNUD Sr. Henry Meyer, el Cónsul de Uruguay en Managua Dr. Alberto Voss Rubio y un numeroso grupo de prensa, tanto local como extranjera.

El día jueves 24 a las 0800 los miembros de la misión, acompañados por las respectivas autoridades nicaragüenses, emprendieron vuelo (en un AN26 de la Fuerza Aérea Sandinista) hacia la ciudad de Puerto Cabezas, arribando a la misma a las 0915.

A las 0935 salieron con destino a la localidad de Bonanza, un pueblo a 100 kms. de la frontera con Honduras, en un helicóptero MI-17, llegando a ésta a las 1010. En dicha localidad, el Comandante Javier Carrión y el Comandante Javier Pichardo (Jefe de la Fuerza Aérea Sandinista y Defensa Antiaérea) hicieron una exposición extensa y detallada sobre los sucesos que tuvieron lugar en la zona comprendida entre San Andrés de Bocay y Mukuwas a lo largo del río Coco, entre Honduras y Nicaragua, en la campaña conocida como Operación «Danto '88» y que fuera dirigida por el propio Comandante Carrión desde el 03 al 20 de marzo del mismo año. A las 1230 la Misión voló en el mismo helicóptero a la región de Amaka en donde se sumó a la comitiva el Mayor Santiago Fajardo, quien era el Jefe de las Unidades militares desplegadas en el área, y de allí se trasladó a San Andrés de Bocay en donde permaneció hasta las 1515. Durante la permanencia en el lugar los observadores militares decidimos recorrer la margen Sur del Río Coco, a los efectos de encontrar indicios que permitieran aseverar la información recibida en cuanto a volumen de tropas empeñadas, actividad, armas empleadas, etc.

El viernes 25 se realizó una breve visita al Hospital de Bonanza, -Lidubina Chavarría Martínez- para luego partir a las 1010 con destino a puerto Cabezas, arribando a las 1050. Cerca del mediodía la misión abordó un AN-26 con el propósito de recorrer y observar un sector comprendido entre las localidades de Raiti y Amaka, donde fueron filmadas por el suscrito ambas márgenes del Río Coco, pudiéndose observar posiciones y helipuertos de los 2 bandos. Luego la misma nave se dirigió hacia Managua llegando a las 1300.

El sábado 26 a las 0935 los miembros de la Misión mantuvieron una reunión con el Mayor Ricardo Wheelock, Jefe de la Dirección de Inteligencia Militar del Ejército Popular Sandinista, en la oficina de Relaciones Públicas del Ministro de Defensa.

A las 1045 la Comitiva visitó el Hospital Militar Dávila Bolaño, siendo recibidos por su Director Mayor Juan Ignacio Gutiérrez; en el mismo fueron entrevistados soldados heridos durante la operación «Danto '88». De dichas entrevistas se pudo extraer que hasta el día 26 habían ingresado un total de 121 heridos, 44 de los cuales habían ya sido dados de alta, quedando internados un saldo de 77; de éstos, 24 sufrieron amputaciones de algún miembro, causadas principalmente por explosión de minas.



MISIONES DE PAZ EN DESARROLLO



Dispositivo de las Fuerzas Sandinistas

El mismo día a las 1605 la Delegación fue recibida por el Ministro de Relaciones Exteriores, padre Miguel D'Escoto Brockmann, en la sede de la Cancillería, quien nos dio su punto de vista sobre la situación general en Centro América y particularmente sobre los hechos que dieron origen a la misión. Una hora y media más tarde mantuvieron una reunión en la misma sede con el Presidente, Comandante Daniel Ortega Saavedra y con el Ministro de Defensa Comandante Humberto Ortega Saavedra, durante la cual se trataron diversos temas como por ejemplo la posición política de Nicaragua en Centro América, los hechos recientemente ocurridos y se dejó constancia de un firme interés del gobierno sandinista en el establecimiento de una futura misión de Observadores Militares de la O.N.U. a lo largo de la frontera con Honduras. El domingo 27 la misión técnica partió a la 0950 del Aeropuerto Sandino con destino a Nueva York vía Costa Rica, Guatemala y Honduras.

Es de orden destacar, la amistad que esta misión creó entre sus miembros y que aún perdura, y muy especialmente la atención y afecto recibidos por parte de nuestro Cónsul en Nicaragua el Doctor Alberto Voos Rubio la cual fue mucho más allá de lo que el protocolo indica; la Comisión estuvo integrada por dos funcionarios de la ONU y dos Jefes uruguayos.

Esta Misión se cumplió del 23 al 27 de marzo de 1988¹.

¹ Archivo del Centro Coordinador de Operaciones de Mantenimiento de la Paz(CE.CO.MA.PA.), Estado Mayor del Ejército.



Vista parcial de paisaje en Ruanda.



ÁFRICA



Mujeres típicas de Liberia.

CAPÍTULO IV

ONUMOZ

*Operación de las Naciones Unidas
en Mozambique*



MOZAMBIQUE

INTRODUCCIÓN

Después de la caída de la dictadura de Salazar, en 1974, Mozambique, ex colonia portuguesa, se convirtió en un Estado independiente, el 25 de junio de 1975. Zamora Machel, jefe del FRELIMO¹, asumió como Presidente. El FRELIMO había encabezado la guerra por la independencia desde 1962, pero en 1964 se volcó al marxismo. Definió su ideología marxista-leninista en 1977 y formó el Partido de los Trabajadores. Todos los gobiernos marxistas de la región sustentaron al FRELIMO.

El principal problema interno que debió enfrentar el gobierno, fue la guerrilla emprendida por la RENAMO², una rama disidente del FRELIMO. Esta agrupación, sin una base étnica homogénea, presentó características filo-occidentales y antimarxistas de oposición al régimen del FRELIMO, a la sazón en el poder.

Mientras que el FRELIMO era apoyado por Tanzania y Zimbabwe, la RENAMO tenía el apoyo de Sudáfrica.

A pesar de que se llegó a un acuerdo con Sudáfrica en febrero de 1984, las tensiones continuaban, con acusaciones mutuas. Sudáfrica acusaba al FRELIMO de ayudar al Congreso Nacional Africano. A su vez, el FRELIMO acusaba a Sudáfrica de proveer de armamento al RENAMO.

Para agosto de 1988, a pesar de las importantes ofensivas del gobierno, las fuerzas de la RENAMO se encontraban activas en los diez distritos provinciales de Mozambique; ocuparon Marremou, cerca del puerto de Beira, y la capital fue seriamente amenazada. El FRELIMO se vio diezmado por luchas internas. El principal conflicto se produjo entre quienes proponían una solución negociada al conflicto armado, y quienes se oponían a estas tratativas.

ANTECEDENTES

La ideología marxista-leninista fue eliminada en 1989, y se anunciaron los puntos esenciales para una nueva Constitución. El gobierno lanzó una iniciativa de paz, publicando un conjunto de doce principios, que



*Mapa de la República de Mozambique
y despliegue de las Fuerzas.*

¹ FRELIMO: Frente de Liberación de Mozambique.

² RENAMO: Resistencia Nacional de Mozambique.



exigían el cese de los actos de terrorismo, garantizaban el derecho de participación política de todos los individuos que renunciaban a la violencia, se reconocía el principio de que nadie debía imponer su voluntad a otro por la fuerza, y exigía que en todas partes se reconociera la legitimidad del Estado y la Constitución.

La RENAMO rechazó la propuesta, exigiendo su reconocimiento como entidad política y la introducción de elecciones pluripartidarias. No obstante, existieron contactos directos entre las partes durante todo el año.

En enero de 1990, se anunció la separación del Estado y del FRELIMO, abandonándose el apelativo de “Popular” en el nombre oficial del país.

Los esfuerzos para terminar con la guerra civil (que llevaba ya varios años) fueron infructuosos, porque la guerrilla insistió en violar los sucesivos acuerdos de cese del fuego formulados entre las partes.

SITUACIÓN POLÍTICA

Desde julio de 1990, el gobierno italiano y la Iglesia Católica sirvieron de mediadores en los distintos intentos para lograr la paz en Mozambique. Hasta agosto de 1991, se habían realizado siete reuniones entre la RENAMO y el gobierno de Mozambique, representado por el FRELIMO.

En uno de estos encuentros, llevado a cabo el 21 de enero de 1990, se discutió el tema de los 10.000 soldados de Zimbabwe estacionados en Mozambique, para proteger dos estratégicos corredores o entradas que cruzan el territorio mozambiqueño y unen a Zimbabwe y otros países del África meridional con el Océano Índico. Al intensificarse la guerra civil, Malawi y Zimbabwe (con la autorización del gobierno), destacaron tropas en estos corredores, con el fin de mantenerlos abiertos.

El 4 de octubre de 1992, después de 14 años de una devastadora guerra civil, el Señor Joaquín Alberto Chissano, Presidente de la República de Mozambique, y el Señor Alfonso Dhlakama, Presidente de la Resistencia Nacional de Mozambique (RENAMO), firmaron en San Egidio (Roma), lo que se denominó Acuerdo General de Paz en el que se establecían los principios y las modalidades para la consecución de la paz en Mozambique.



Bandera de Mozambique en el Museo de Maputo.



Observadores Militares de ONU y personal desmovilizado.

En el Acuerdo propiamente dicho y sus siete protocolos se preveía que después de la cesación del fuego tendría lugar rápidamente la separación de las fuerzas de las dos partes y su concentración en determinadas zonas.

Inmediatamente después empezaría la desmovilización de las tropas.

Se pidió a las Naciones Unidas que asumieran un papel importante en la supervisión de la aplicación del Acuerdo y que se encargaran de ciertas funciones concretas en relación con la cesación del fuego, las elecciones y la asistencia humanitaria.

La RENAMO se comprometía a detener la lucha armada desde la cesación del fuego, y a conducir su política de conformidad con las leyes y en el marco de las instituciones del país.

Ambas partes convinieron la formación de una Comisión para Supervisión y Control⁴ para el cumplimiento del acuerdo de paz y las primeras elecciones democráticas del país. Dicha comisión estaría integrada por representantes del gobierno, la RENAMO, las Naciones Unidas y otras organizaciones o gobiernos, dependiendo del acuerdo entre las partes.

El cese del fuego entraría en vigor, a más tardar, el 15 de octubre de 1992, fecha denominada “Día E”. La desmovilización debía terminar seis meses más tarde; paralelamente, se formarían nuevos partidos políticos y se realizarían los preparativos para las elecciones que debían celebrarse como última fecha, el 15 de octubre de 1993.

El 13 de octubre, el Consejo de Seguridad aprobó la Resolución 782 (1992), en la cual acogió con beneplácito la firma del Acuerdo General de Paz entre el Gobierno de Mozambique y la RENAMO.



Como Representante Especial fue designado Aldo Aiello, funcionario italiano que se trasladó a Mozambique, a fin de ayudar a las partes a establecer un mecanismo conjunto y a dar toques finales a las modalidades y condiciones de los asuntos militares, como así también llevar adelante las demás medidas que debían adoptar. El 15 de octubre de 1992, día en que entraba en vigor el acuerdo de paz, llegaron a Mozambique los observadores militares.



***Policlínica en la Provincia de Inhambane (Mozambique).
Integración con la población.***

CARACTERÍSTICAS DE LA MISIÓN

El 16 de diciembre de 1992, por Resolución 797, el Consejo de Seguridad decidió establecer la ONUMAZ (Operación de Naciones Unidas en Mozambique). Esta surgió como consecuencia de un informe presentado por el Secretario General, quien calificó la tarea en Mozambique de “extensa y difícil” debido a la complejidad de la operación, la dimensión del país, la devastación de su infraestructura, el quebrantamiento de la economía y la limitada capacidad del gobierno para hacer frente a las nuevas tareas derivadas del Acuerdo de Paz. El Consejo de Seguridad exhortó al Gobierno de Mozambique y a la RENAMO, a que cooperaran plenamente con las Naciones Unidas y respetasen escrupulosamente el cese del fuego y todas las obligaciones contraídas en el Acuerdo.

De conformidad con el Acuerdo General de Paz, el mandato de ONUMAZ abarca cuatro elementos importantes: político, militar, electoral y humanitario.

Los países que contribuyeron con observadores militares fueron: Argentina, Bangladesh, Botswana, Brasil, Cabo Verde, Canadá, China, República Checa, Egipto, España, Guinea Bissau, Hungría, India, Malasia, Suecia y Uruguay.

La ONUMAZ realizó amplias actividades operacionales en todo Mozambique. Se desempeñan funciones de seguridad en los corredores establecidos y las carreteras principales mediante patrullas ordinarias por aire y tierra y la escolta de vehículos y trenes por fuerzas de las Naciones Unidas. Además, se protegen las estaciones de bombeo de petróleo, los aeropuertos, los depósitos de las Naciones Unidas y el Cuartel General de la ONUMAZ, también contribuye a la ejecución de actividades humanitarias en el país mediante la prestación de asistencia médica y de orden técnico.

El 30 de noviembre de 1993, tras una serie de extensas negociaciones, comenzó oficialmente el acantonamiento de tropas. Se habilitaron las primeras 20 de un total de 49 zonas de concentración, y se dio comienzo a la concentración de las tropas.



Monolito en homenaje a los caídos durante el cumplimiento de la Misión (Inhesnbone).

Cbo. 1º Eduardo LOBELCHO MARTÍNEZ.

Cbo. 1º Víctor VELÁZQUEZ ECHEGOYEN.

Sdo. 1º José SAPIÁ RUIZ DÍAZ (F.A.U.).

Sdo. 1º Nelson PEREIRA LEZCANO.

La desmovilización consistió en la entrega del documento de desmovilización, pago de sueldos atrasados y traslado de las personas desplazadas a sus lugares de origen.

El Secretario General, recomendó el establecimiento de un componente de Policía Civil integrado por 1.114 efectivos y se suponía iniciar, tras la terminación de la desmovilización de tropas en mayo de 1994, una reducción gradual de los elementos militares de la misión.

El 23 de febrero de 1994, el Consejo de Seguridad, en su Resolución 898 (1994), autorizó el establecimiento del componente de Policía Civil.

La RENAMO exigió, para este proceso, el repliegue parcial de los observadores y la instalación de una vigilancia policial de la ONU, debido a que no confiaba en los elementos de control gubernamentales para el desarrollo de los comicios.

Durante la segunda mitad del año 1993 y primera del 1994, se llevaron a cabo las elecciones, en las cuales ganó el FRELIMO.

No se registraron inconvenientes durante el desarrollo de dicho acto, ni tampoco posteriormente.

El país estaba encaminándose hacia una organización política democrática, dejando un pasado de luchas armadas por la toma del poder.



CONTINGENTE URUGUAYO

ORGANIZACIÓN

- *Personal integrando el Estado Mayor de las Fuerzas, y el Estado Mayor de la Región Sur.*
- *Personal Superior como Observadores Militares en las 3 Regiones (Norte, Centro y Sur).*
- *1 Batallón de Infantería de aproximadamente 800 hombres.*
- *1 Sección Logística de Región Sur con 22 hombres desde marzo a diciembre de 1994.*
- *Comandante y Jefe del Estado Mayor de la Región Sur desde febrero de 1994 hasta enero de 1995.*

Total de efectivos entre febrero de 1993 y enero de 1995: 2.518 hombres.

Asimismo el Uruguay envió 15 Oficiales de Policía que integraron el Contingente de Policía Civil, y 5 Observadores Electorales en el período electoral.

En esta misión perdieron la vida 4 militares, 3 del Ejército Nacional y 1 de la Fuerza Aérea Uruguaya.

Los procesos de desmovilización y de educación democrática estaban completamente realizados para cuando terminaron las actividades, de manera que las elecciones se realizaron en el tiempo estipulado. El FRELIMO resultó ganador. A fines de 1994, la ONU comenzó a retirar sus fuerzas de Mozambique. Quedaron allí solamente algunas fuerzas de paz, para la preservación de la ley y el orden.



*Escudo de Armas del Batallón Uruguay II.
(Misión en Mozambique)*

CAPÍTULO V

UNAMIR

*Misión de las Naciones Unidas
de Asistencia a Ruanda*



RUANDA

INTRODUCCIÓN

Los primeros habitantes de Ruanda fueron los pigmeos Twa que, ocupados en la recolección de frutos y de la caza, viven aún en pequeños caseríos, en la vasta selva tropical que cubre todavía gran parte del territorio. Posteriormente, apareció la etnia Hutu, un pueblo de agricultores Bantúes, que comenzó a deforestar para plantar vegetales en los que basa su dieta. Los Hutu dominaban desde la antigüedad la metalurgia, y fabricaban lanzas e instrumentos de labranza en forjas primitivas pero eficaces. La población de los hutu en el territorio de Ruanda, se remonta al pasado milenio.

Finalmente, llegaron los tutsi, pueblo originario del bajo Nilo, esencialmente constituido por guerreros y pastores. Ellos extendieron su organización política y social a la mayoría hutu, y le transfirieron la cultura ganadera e impusieron sutil, progresiva y eficazmente su sistema, sobre todo el territorio.

Esta organización de tipo feudal se basaba en la división interétnica del trabajo, con un rey tutsi, con sus cortesanos guerreros, de la misma etnia, y el pueblo tutsi, los agricultores hutu y los alfareros y cazadores twa. Existía una armonía basada en una cierta movilidad social y la división de la sociedad en clanes interétnicos.

Este complejo equilibrio, forjado en los últimos 500 años, (tiempo que se considera desde que arribaron los tutsis) llegaría a un dramático final, al comenzar la influencia del colonialismo europeo. Comenzó entonces, el conflicto interétnico entre Tutsis y Hutus.

ANTECEDENTES

El 22 de junio de 1993, el Consejo de Seguridad autorizó, por Resolución 846, el establecimiento de la Misión de Observación Uganda-Ruanda (UNOMUR), la cual debía controlar la frontera y observar la situación militar. Asimismo, el Consejo de Seguridad aprobó la decisión del Secretario General de contribuir al esfuerzo de paz



Mapa de Ruanda.

¹ Archivo del Centro Coordinador de Operaciones de Mantenimiento de la Paz (CE.CO.MA.PA.), Estado Mayor del Ejército.



de la OAU (Organización de Unión Africana) a través del Grupo Neutral de Observadores Militares (GNOM) en Ruanda.

Las conversaciones de paz de Arusha concluyeron exitosamente el 4 de agosto de 1993, con la firma de un detallado acuerdo de paz que incluyó elecciones democráticas, el establecimiento de un gobierno de transición hasta las elecciones, la repatriación de los refugiados y la integración de las fuerzas armadas de ambas facciones; las dos partes llamaron a una fuerza neutral internacional para ayudar a la implementación del acuerdo, para lo cual se recurrió a las Naciones Unidas. Ambas partes pedían que esta fuerza internacional controlara la desmovilización del nuevo Ejército Nacional y la Gendarmería Nacional.

SITUACIÓN POLÍTICA

ESTABLECIMIENTO DE UNAMIR I

Para cumplir con el pedido de Ruanda, el 5 de octubre de 1993, el Consejo de Seguridad estableció la misión llamada UNAMIR I. El despliegue efectivo comenzó el 22 de octubre de 1993, con la llegada del Comandante de la Fuerza a Kigali, General Romero A. Dallaire (Canadá). El primer batallón de UNAMIR en Kigali estaba compuesto por contingentes de Bélgica y Bangladesh. El Representante Especial del Secretario General para Ruanda, Jacques-Roger Booh-Booh, ex ministro de Relaciones Exteriores de Camerún, viajó a Kigali, y comenzó sus funciones el 23 de noviembre de ese año.

El 5 de abril de 1994, el Consejo de Seguridad expresó su profunda preocupación por la demora en el establecimiento del gobierno, y la asamblea de transición deploró el deterioro de la seguridad del país, y decidió extender el mandato de UNAMIR I hasta el 29 de julio de 1994.

El 6 de abril de 1994, el avión en que regresaban a Kigali el presidente de Ruanda y el presidente de Burundi se estrelló por razones nunca aclaradas. Todos sus ocupantes murieron. Esto provocó una serie de ataques en represalia contra la minoría tutsi, con objetivo de frustrar el proceso de paz y de efectuar una limpieza étnica.

En las dos semanas subsiguientes, hubo miles de muertos en Kigali. Un gobierno interino fue proclamado el 8 de abril, pero huyó de Kigali estableciéndose en Gitarama, localidad ubicada a 40 kilómetros al sudoeste de la capital.

UNAMIR I, imposibilitada de llevar a cabo su mandato original, se vio obligada a procurar un cese de fuego seguido por negociaciones políticas, y a proteger a los civiles en todas las formas posibles, negociando con ambos partidos para lograr el traslado de expatriados, asistiendo evacuaciones, rescatando atrapados en la lucha, y proveyendo asistencia humanitaria a grandes grupos de personas desplazadas que buscaron su protección. El 20 de abril el Secretario General expresó al Consejo de Seguridad que el personal de UNAMIR I “no puede ser expuesto a un riesgo permanente, si no hay posibilidades de que cumplan las tareas para las que fueron enviados”.

El Secretario General presentó tres alternativas al Consejo de Seguridad:

- Reforzar UNAMIR I, para obligar a las fuerzas antagónicas a cesar el fuego, lo cual imponía un cambio de mandato bajo el Capítulo VII de la Carta de las Naciones Unidas.



Grupo de Observadores Militares asistiendo a una exposición previa a su despliegue.

- Dejar un pequeño grupo encabezado por el Comandante de la Fuerza, para actuar como intermediario entre los contendientes.
- Dar por concluida la Misión.

La decisión del Consejo de Seguridad se expresó en la Resolución 912, y aceptó la segunda alternativa planteada. Las Naciones Unidas dejarían 270 hombres en el país, se ampliaría el mandato permitiendo a UNAMIR I intermediar entre las partes, ayudar a la reanudación de las actividades de asistencia humanitaria, controlar la situación en el país y velar por la seguridad de los civiles que buscasen refugio en UNAMIR I. Asimismo, recordaba la vigencia de los acuerdos de Arusha. Nuevas olas de masacres tendrían lugar no sólo en Kigali, sino en todo el país. La situación humanitaria en Ruanda era caótica. Muchas Organizaciones No Gubernamentales cesaron sus actividades y sus miembros abandonaron sus lugares de trabajo o el país. El Departamento de Asuntos Humanitarios estableció la oficina de las Naciones Unidas para la Emergencia en Ruanda; el Programa Alimentario Mundial y UNICEF se sumaban en la coordinación del esfuerzo, en tanto el Secretario General recomendaba la instalación de UNAMIR II, que incluiría 5.000 hombres, con el objeto de proporcionar seguridad y atención humanitaria (salud, alimentación, alojamiento, etc.) a las personas desplazadas.

Una gran cantidad de los sobrevivientes a las matanzas fueron desplazados internamente, en tanto más de 1 millón salieron a través de las fronteras en un éxodo en el que muchos enfermaron y murieron, sin alcanzar la seguridad buscada. UNOMUR, con sus



Grupo de Observadores Militares pertenecientes al Ejército Nacional.

actividades, proporcionó cierta cobertura legal a UNAMIR I, para extender su accionar en procura de una real vigencia del deseado cese de fuego.

CARACTERÍSTICAS DE LA MISIÓN

ESTABLECIMIENTO DE UNAMIR II

El 22 de junio de 1994, el consejo de Seguridad, a través de la Resolución 929, acordó aceptar la iniciativa del Secretario General, y lanzar una operación multinacional, con propósitos esencialmente humanitarios, una vez que UNAMIR I alcanzara los efectivos necesarios. Estas actividades se llevaron a cabo bajo el Capítulo VII de la Carta de las Naciones Unidas, autorizando a la conducción de las operaciones con el uso de todos los medios necesarios para alcanzar los objetivos humanitarios propuestos.

Los países que participaron en esta misión fueron Argentina, Australia, Austria, Bangladesh, Canadá, Chad, Congo, Etiopía, Fiji, Gana, India, Malawi, Malí, Nigeria, Noruega, Pakistán, Reino Unido, Rusia, Senegal, Túnez, Uruguay.

Zambia y Zimababwe, con policías civiles de algunos de esos países y, además, de Suiza y de Alemania.

La Operación Turquesa, iniciativa francesa autorizada por el Consejo de Seguridad, fue lanzada el 23 de junio de 1994, con el declarado propósito de establecer una “Zona de Protección Humanitaria” en el triángulo formado por las Prefecturas de Cyangugu-Kibuye-Gikongoro, en el extremo sudoeste de Ruanda, cubriendo una quinta parte del territorio. Si bien el Frente Popular de Ruanda (RPF) no enfrentó a los franceses, se opuso fuertemente



al desarrollo de esta operación, que en la práctica cubrió la retirada de gran parte de las derrotadas Fuerzas Gubernamentales Ruandesas (hutus).

La resolución 929 autorizó el accionar de las fuerzas francesas hasta el 21 de agosto del mismo año, pero la decisión del gobierno francés fue comenzar el repliegue el 31 de julio.

El 18 de julio se declaró el cese del fuego, dándose fin a la guerra civil. Al día siguiente se estableció el gobierno de Unión Nacional. Se designó Presidente de Ruanda a Pasteur Bizimungu (hutu) y como Vicepresidente y Ministro de Defensa al Mayor General Paul Kagame (tutsi). Los ministros eran de ambas etnias, así como de diferente extracción ideológica. Solamente estaban excluidos los partidos que propiciaron el genocidio. Los prefectos (gobernadores) también eran de distinta extracción. El Parlamento comenzó a funcionar desde entonces.

UNAMIR II quedó a cargo del Representante Especial del Secretario General para Ruanda, Embajador Shaharyar Khan (Pakistán), con el General Guy Toussignant (Canadá) como Comandante de la Fuerza. Su magnitud fue variando a medida que se renovaban los mandatos y el gobierno de Ruanda adquiría mayor dominio de la situación, hasta el fin de la misión el 8 de marzo de 1996. El General Toussignant entregó el mando de las fuerzas, en diciembre de 1995, a su Jefe de Estado Mayor, Brigadier Sivakumar (India). Esta misión, esencialmente humanitaria, permitió al país superar la emergencia y recomenzar normalmente la actividad económica, con el regreso de los pobladores a sus lugares de origen.

Paisaje de las montañas de Ruanda.

CAPÍTULO VI

UNOMIL

*Misión de Naciones Unidas
para Liberia*



LIBERIA

INTRODUCCIÓN

Liberia es independiente desde el 26 de julio de 1847, siendo esta la 1er. República Africana.

En 1980 el Sgto. Mayor Samuel Doe lidera un cruento Golpe de Estado, asumiendo plenos poderes hasta 1985 en que es selecto Presidente en comicios fraudulentos.

El 24 de diciembre de 1989 comienza la insurrección armada con un grupo denominado NPFL, cuyo líder es Charles Taylor. Este es el inicio de la guerra civil que destruye el país, con más de 150.000 muertos y 700.000 refugiados en países limítrofes.

En 1990 la Comunidad Económica de Países del Oeste Africano decide enviar al ECOMOG (una suerte de OTAN Africana) para proteger a Liberia. Ese ejército de 4.000 hombre es compuesto por varios países con preeminencia de Nigeria, luego se incrementará a casi 12.000 con vistas al arribo de NN.UU. De ese momento en más, se forman otros grupos guerrilleros que aumentan el caos y dificultan las negociaciones que se van planteando hasta 1993.

El 25 de julio de 1993 se firma el Acuerdo de Cotonnoug por el que interviene oficialmente ONU (denominada UNOMIL) y se establece un cronograma para el retorno a la democracia.

ONU intervendrá con 365 Observadores Militares de 13 países que se distribuirán en:

- Jefe de Operaciones y su E.M..
- Comandantes de Región.
- Observadores Militares.
- Cuerpo Sanitario.
- Cuerpo de Ingenieros.

CARACTERÍSTICAS DE LA MISIÓN

Los Observadores verificarán el cumplimiento del Acuerdo y coordinarán los enlaces, mientras que el desarme y acantonamiento será de cargo de los Ejércitos Africanos intervinientes (denominados ECOMOG).



Mapa de Liberia.

Los intereses del ECOMOG, las rivalidades étnicas, los deseos de poder de los jefes tribales, los intereses económicos de grupos de poder, van dilantando sucesivamente los pasos a cumplir, lo que motiva serias dudas de la comunidad internacional.



*Observadores Militares
con lugareños.*



*Integrantes de una
de las facciones,
prontos a ser
desmovilizados.*



*La población en
general se mostró
siempre amistosa
respecto al personal
del Ejército
Nacional.*



En setiembre de 1994 ataques entre grupos guerrilleros, con posterior secuestro de 46 Observadores Militares provocan una decisión de ONU que resulta en la reducción del grupo total a sólo 70 Observadores.

Desde ese momento al presente, los problemas han continuado y en diciembre de 1995 se intenta recomenzar el proceso de paz en lo que se denominaría UNOMIL III.

Al reabrirse nuevamente la misión en Liberia, el Ejército Nacional envió dos nuevos Observadores Militares a dicho país.

Se desplegaron 46 Oficiales de nuestra Fuerza en esta Misión.

Bahía de Inhambane (Mozambique).

CAPÍTULO VII

UNAVEM III

*Misión de Verificación
de Naciones Unidas
en la República Popular de Angola*



ANGOLA

INTRODUCCIÓN

La Misión de Verificación de las Naciones Unidas en Angola (UNAVEM I) fue establecida originariamente por el Consejo de Seguridad el 20 de diciembre de 1988, a petición de los Gobiernos de Angola y de Cuba. Su cometido era verificar el retiro paulatino y total de las tropas cubanas del territorio de Angola, de conformidad con el calendario acordado por los dos Gobiernos. El retiro llegó a su término el 25 de mayo de 1991, más de un mes antes de la fecha prevista.

ANTECEDENTES

Entre junio de 1991 y febrero de 1995 fue establecida UNAVEM II con la misión de verificar los acuerdos de paz firmados entre el gobierno de Angola y UNITA (Unión para la Independencia Total de Angola), ampliándose el mandato posteriormente para observar y verificar las elecciones llevadas a cabo en setiembre de 1992. Luego de la renovación de las hostilidades entre el Gobierno de Angola y UNITA: Unión para la Independencia Total de Angola, después de las elecciones, UNAVEM II continuó su presencia en Angola a escala reducida.

La firma del Protocolo de Lusaka el 20 de noviembre de 1994 marcó una nueva etapa en el proceso de paz de Angola. El Protocolo cubría la parte legal, militar, policial y política de la agenda de paz para Angola, incluyendo el rol de las Naciones Unidas.



Mapa de la República de Angola.



Entrada a una base del Contingente Uruguayo.

CARACTERÍSTICAS DE LA MISIÓN

El 1° de febrero de 1995, el Secretario General recomendó el establecimiento de UNAVEM III, para ayudar a las partes del conflicto a restablecer la paz y lograr la reconciliación nacional.

En su resolución 1075 del 11 de octubre de 1996, el Consejo de Seguridad enfatizó que los continuos retardos y promesas no cumplidas, en particular por parte de UNITA en la implementación de los calendarios para la finalización de asuntos militares y políticos claves, no serían aceptados en lo sucesivo.



Luego de que UNITA elevara una lista de las tareas a cumplir para noviembre de 1996, los planes para el comienzo de la desactivación de UNAVEM III se pusieron en marcha. En su reporte al Consejo de Seguridad en noviembre de 1996, el Secretario General estableció que la implementación del calendario político-militar estaba atrasada.

*Efectos de los combates
sobre los centro poblados.*



Grupo de trabajo en la Misión de UNAVEM III.

El 30 de junio de 1997, el Consejo de Seguridad decidió establecer la Misión de Observación de las Naciones Unidas en Angola (MONUA) reemplazando a UNAVEM III. MONUA tenía como misión asistir a las partes en la consolidación de la paz y la reconciliación nacional en Angola, incluyendo la incorporación de ex combatientes de UNITA en las estructuras de las Fuerzas Armadas y la Policía Nacional de Angola, integración del personal de UNITA a todos los niveles de la administración estatal y desarme de la población civil.

El 26 de febrero de 1999, luego del reinicio de hostilidades entre el gobierno de Angola y UNITA, el Consejo de Seguridad decidió retirar MONUA de Angola y proceder a la liquidación de la misión.

Nuestro ejército participó en las sucesivas misiones en Angola con 2.513 efectivos, perdiendo 1 Soldado durante su cumplimiento.

** Año 2002: actualmente nuestro Ejército cuenta con 2 Observadores Militares desplegados en Angola, realizando los reconocimientos previos a una posible reapertura de misión en Angola.*

CAPÍTULO VIII

UNMOT

*Misión de Naciones Unidas
para Tajikistán*



TAJIKISTÁN

INTRODUCCIÓN

En esta ex-República Soviética ubicada en Asia Central y que cuenta con 143.000 kms2. y 5.000.000 de habitantes, las Naciones Unidas intervienen en una Misión de Observación Militar y coordinan los esfuerzos de paz.

Este país se ubica en la meseta de Pamir, el macizo montañoso más grande del mundo, cuya continuación al este son los montes del Himalaya.

El 94% de su territorio es montañoso y el 6% valles y pequeñas llanuras. Su clima es cálido en los valles y frío en las alturas, con sus mínimas entre -8 y -20 grados, así como sus máximas ascienden a 50 y 60 grados centígrados, siendo su media 14 grados centígrados.

Su economía es fundamentalmente agrícola en la cual predomina el algodón; se crían ovinos y caprinos que sirven a su nomadismo. El país cuenta además con notables riquezas mineras en carbón, plomo y plata así como molibdeno. Dispone de una importante producción hidroeléctrica en la que se destacan las Represas de Nurek y la de Ragún.



Mapa de Tajikistán.



Observadores Militares del Ejército Nacional.

Entre ellos (último a la derecha), se encuentra el Mayor Adolfo Scharpegge, quien falleciera durante la Misión, en Acto del Servicio.

ANTECEDENTES

Enclavada en la cuna de civilizaciones milenarias, pertenecieron a la nación tajica ciudades como Bujara y Samarkanda, las que perdió por la demarcación limítrofe de 1930. Esta Nación se caracteriza por las diferentes dominaciones de los mongoles, los persas e imperios turco y ruso. El Pamir es el límite este de las conquistas de Alejandro el Grande.

De la misma manera en que su historia incide en sus orígenes poblacionales, su ubicación geográfica incidirá en el conflicto de intereses que se desata luego del desmembramiento de la U.R.S.S.

Surcada por las rutas de Marco Polo al oriente, así como por las rutas del opio a Occidente, limita con China al este y Afganistán al sur, Uzbequistán al oeste y Kirguistán al norte.

Nación seminómada, cuya capital Dushambre (1924), se traduce como «lunes» en la lengua tajica, día en que operaba un gran mercado para la organización tribal de su sociedad, concluyendo en que las causas del conflicto, son por razones de orden religioso, geopolítico, étnicos y económicos.

CARACTERÍSTICAS DE LA MISIÓN

Con la caída de la Unión Soviética y luego del fallido golpe de estado de 1991, Tajikistán proclamará su independencia y la suspensión de la influencia hegemónica del gobierno central.



Durante el accionar de las diferentes facciones que podemos identificar como Islámicas, Democráticas y Comunistas en su lucha por el poder, la Nación se ve inmersa en una cruenta guerra civil de la que resultan más de 30.000 muertos y 600.000 refugiados, y de la que emergerá con el Partido Comunista Tajico en el poder y el grueso del Partido Islámico en el exilio en Afganistán y otras Repúblicas vecinas.

Siendo miembro de la Confederación de Estados Independientes y de las Repúblicas de la Conferencia Islámica así como de la O.N.U., es bajo el auspicio de esta última, que se lleva a cabo un plan de pacificación y reorganización nacional.

En esta Nación considerada la última república blanca en el sentido oeste-este, concurren para el estudio de su conflicto, muchos de los nuevos elementos desestabilizadores del Nuevo Orden Internacional post-guerra fría; resultaría demasiado simplista definir la guerra civil como la pugna entre comunistas nacionales y musulmanes tajicos, en la que aún permanecen más de 25.000 efectivos del ex-ejército soviético.

El enviado especial del Secretario General de las Naciones Unidas fue el Doctor RAMIRO PIRIZ BALLÓN, embajador de nuestro país.

El Ejército Nacional desplegó en este conflicto un total de 33 Oficiales.

En julio de 1998 el Ejército perdió al Mayor de Artillería ADOLFO SCHARPEGGE en una emboscada a su vehículo mientras patrullaba el área de Misión junto a otros integrantes de UNMOT.

CAPÍTULO IX

UNIIMOG

*Grupo de Observadores
Militares de las Naciones Unidas
en Irán e Irak*



IRÁN - IRAK¹

INTRODUCCIÓN

Se puede admitir que Irak fue el que asumió la tremenda responsabilidad de iniciar las operaciones militares en setiembre de 1980, pero no es menos cierto que la revolución islámica en Irán precipitó los acontecimientos. Este conflicto hunde raíces históricas en las diferencias, políticas, religiosas y culturales entre árabes y persas, que han luchado, desde tiempos remotos, por imponer su supremacía en esta región.

Existieron asimismo algunos hechos puntuales que en definitiva, desembocaron en el conflicto que enfrentó a ambos pueblos.

La frontera entre ambos países sufrió sucesivos cambios. Los que acentuaron las diferencias, fueron los relacionados con el Shatt-el-Arab, un estuario navegable que separa ambos países, a la vez que conecta el Golfo Pérsico con las cuencas fluviales del Tigris y el Éufrates. Dicho curso de agua quedó bajo soberanía iraquí por el tratado de Constantinopla de 1903, hecho que nunca fue aceptado por Irán, que continuó reivindicando la línea de máxima profundidad.

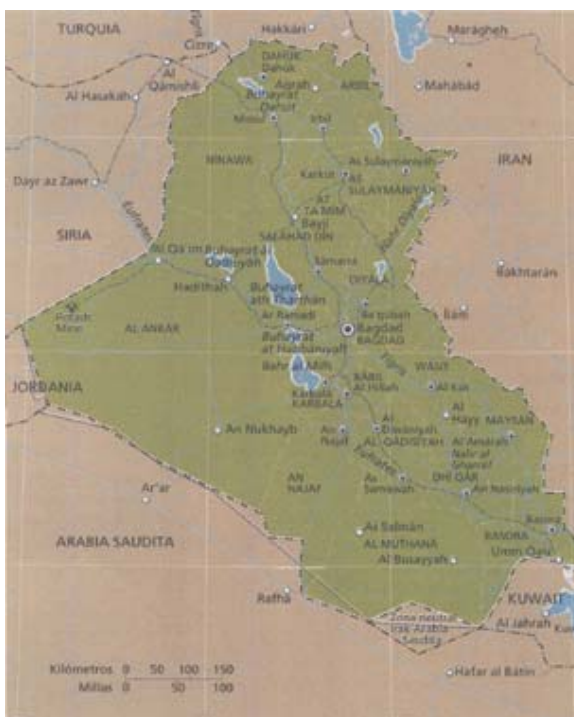
ANTECEDENTES

En 1975 Irán, con el instrumento militar más poderoso de la región, firma con Irak el tratado de Argel, en el cual logra imponer su criterio para la división del curso de agua, a cambio de cesar su apoyo a los Kurdos en una lucha contra el gobierno de Irak.

En la guerra pueden considerarse tres etapas:

Primera: desde setiembre de 1980 a octubre de 1981. Durante este periodo, la ofensiva iraquí amenazó la capital iraní.

Segunda: desde octubre de 1981 hasta setiembre de 1982. La contrao-



Mapa de la Zona del conflicto.

¹ Archivo del Centro Coordinador de Operaciones de Mantenimiento de la Paz (CE.C.O.MA.PA.), Estado Mayor del Ejército.



fensiva de Irán le permitió recuperar parte de su territorio.

Tercera: comenzó en 1982 y siguió hasta 1988. Se caracterizó por el debilitamiento de ambos bandos.

CARACTERÍSTICAS DE LA MISIÓN

Desde el inicio de la guerra, la ONU, a través de su Secretario General, Kurt Waldheim, ofreció sus servicios a ambos países para solucionar el conflicto. Durante el mes de setiembre de 1980, el Consejo de Seguridad dictó la Resolución 479, recomendando que Irán e Irak se abstuvieran de hacer uso de la fuerza y establecieran las condiciones para finalizar el conflicto.

En noviembre, fue nombrado el ex Primer Ministro sueco Olaf Palme como Representante Especial de la ONU. Junto con su equipo, visitó las capitales de los países en guerra y a su regreso informó que ambas naciones habían acordado liberar los barcos extranjeros que se hallaban retenidos en el estrecho de Shatt- el-Arab.

A comienzos del año 1981, el mismo equipo realizó una nueva visita a Bagdad y a Teherán. En junio y en agosto, utilizando como base la isla de Chipre, se produjo el intercambio de prisioneros, tal como había sido acordado. El año 1982 transcurrió tratándose de conseguir el objetivo planteado del cese del fuego, hecho que se llevó a cabo a través de nuevas resoluciones, sin que llegara a concretarse.

Durante 1983, se realizaron misiones en ambos países para investigar las consecuencias de ataques militares a áreas civiles. En octubre, el Consejo de Seguridad, por la Resolución 540, condenó las violaciones al derecho internacional, pidió el cese de operaciones militares a blancos civiles, el derecho a la libre navegación del Golfo y se incluyó la posibilidad de enviar Observadores Militares.

El nuevo Secretario General, Javier Pérez de Cuellar, anunció durante los pri-

meros meses del año 1984, el envío de una misión para investigar denuncias iraníes sobre el empleo de armas químicas por parte de Irak. Esta misión se conformó con dos equipos de tres Oficiales cada uno, acompañados por personal militar de UNTSO y un funcionario de la Secretaría de la ONU, quienes se instalaron en Bagdad y Teherán, respectivamente.

Entre 1988 y 1991 el Ejército Nacional envió 35 Oficiales como Observadores Militares.



Vista aérea del Río Congo, República Democrática del Congo.





*Escudo de Armas del Batallón Uruguay I.
(Misión en Camboya)*

CAPÍTULO X

U.N.T.A.C.

*Autoridad Transitoria de las
Naciones Unidas en Camboya*



E

En 1979 Vietnam derrota al Khmer Rouge, conquista Phnom Penh e instala un gobierno pro-Vietnam y anti-Chino.

El Khmer Rouge continúa la guerra apoyado por Tailandia y China. El 23 de octubre de 1991 tras arduas negociaciones se firma el Acuerdo de París poniendo fin a 21 años de guerra y creándose la Autoridad Transitoria de las Naciones Unidas en Camboya (U.N.T.A.C.). Se reconoce como única autoridad al Consejo Nacional Supremo con el Príncipe Sihanouk, encabezándolo hasta tanto se desarrollen elecciones libres.

ANTECEDENTES

2-Organización:

-
- The map displays the following countries and their associated company groups:
- Group 1:** USA, Canada, Mexico
 - Group 2:** Netherlands, Belgium, Luxembourg, Germany, France, Italy, Spain, Portugal, Greece, Ireland, United Kingdom, Sweden, Norway, Finland, Denmark, Austria, Switzerland, Czech Republic, Slovakia, Poland, Hungary, Slovenia, Croatia, Serbia, Bosnia and Herzegovina, Montenegro, Albania, Bulgaria, Romania, Moldova, Ukraine, Belarus, Lithuania, Latvia, Estonia, Latvia, Estonia, Latvia, Estonia
 - Group 3:** Thailand, Malaysia, Singapore, Philippines, Indonesia, Brunei, Vietnam, Laos, Cambodia, Myanmar, Bangladesh, Pakistan, India, China, Taiwan, South Korea, Japan, North Korea, Mongolia, Kazakhstan, Kyrgyzstan, Uzbekistan, Turkmenistan, Georgia, Armenia, Azerbaijan, Russia, Belarus, Lithuania, Latvia, Estonia, Latvia, Estonia, Latvia, Estonia
 - Group 4:** Uruguay, Argentina, Brazil, Chile, Peru, Colombia, Venezuela, Ecuador, Bolivia, Paraguay, Uruguay, Argentina, Brazil, Chile, Peru, Colombia, Venezuela, Ecuador, Bolivia, Paraguay, Uruguay, Argentina, Brazil, Chile, Peru, Colombia, Venezuela, Ecuador, Bolivia, Paraguay
 - Group 5:** Turkey, Bulgaria, Romania, Moldova, Ukraine, Belarus, Lithuania, Latvia, Estonia, Latvia, Estonia, Latvia, Estonia
 - Group 6:** Russia, Belarus, Lithuania, Latvia, Estonia, Latvia, Estonia, Latvia, Estonia
 - Group 7:** Russia, Belarus, Lithuania, Latvia, Estonia, Latvia, Estonia, Latvia, Estonia
 - Group 8:** Russia, Belarus, Lithuania, Latvia, Estonia, Latvia, Estonia, Latvia, Estonia
 - Group 9:** Russia, Belarus, Lithuania, Latvia, Estonia, Latvia, Estonia, Latvia, Estonia
- Legend:**
- | Symbol | Description |
|--------------------------------|-------------------------------|
| [Solid black box] | Headquarters location |
| [Box with diagonal line] | Main production plant |
| [Box with horizontal lines] | Regional headquarters |
| [Box with vertical lines] | Assembly plant |
| [Box with dots] | R&D center |
| [Box with cross-hatch pattern] | Service center |
| [Box with wavy lines] | Distribution center |
| [Box with grid pattern] | Manufacturing plant |
| [Box with stars] | Research & development center |
| [Box with concentric circles] | Production plant |
| [Box with horizontal stripes] | Regional headquarters |
| [Box with vertical stripes] | Assembly plant |
| [Box with dots] | R&D center |
| [Box with cross-hatch pattern] | Service center |
| [Box with wavy lines] | Distribution center |
| [Box with grid pattern] | Manufacturing plant |
| [Box with stars] | Research & development center |
| [Box with concentric circles] | Production plant |
| [Box with horizontal stripes] | Regional headquarters |
| [Box with vertical stripes] | Assembly plant |
| [Box with dots] | R&D center |
| [Box with cross-hatch pattern] | Service center |
| [Box with wavy lines] | Distribution center |
| [Box with grid pattern] | Manufacturing plant |
| [Box with stars] | Research & development center |
| [Box with concentric circles] | Production plant |
| [Box with horizontal stripes] | Regional headquarters |
| [Box with vertical stripes] | Assembly plant |
| [Box with dots] | R&D center |
| [Box with cross-hatch pattern] | Service center |
| [Box with wavy lines] | Distribution center |
| [Box with grid pattern] | Manufacturing plant |
| [Box with stars] | Research & development center |
| [Box with concentric circles] | Production plant |
| [Box with horizontal stripes] | Regional headquarters |
| [Box with vertical stripes] | Assembly plant |
| [Box with dots] | R&D center |
| [Box with cross-hatch pattern] | Service center |
| [Box with wavy lines] | Distribution center |
| [Box with grid pattern] | Manufacturing plant |
| [Box with stars] | Research & development center |
| [Box with concentric circles] | Production plant |
| [Box with horizontal stripes] | Regional headquarters |
| [Box with vertical stripes] | Assembly plant |
| [Box with dots] | R&D center |
| [Box with cross-hatch pattern] | Service center |
| [Box with wavy lines] | Distribution center |
| [Box with grid pattern] | Manufacturing plant |
| [Box with stars] | Research & development center |
| [Box with concentric circles] | Production plant |
| [Box with horizontal stripes] | Regional headquarters |
| [Box with vertical stripes] | Assembly plant |
| [Box with dots] | R&D center |
| [Box with cross-hatch pattern] | Service center |
| [Box with wavy lines] | Distribution center |
| [Box with grid pattern] | Manufacturing plant |
| [Box with stars] | Research & development center |
| [Box with concentric circles] | Production plant |
| [Box with horizontal stripes] | Regional headquarters |
| [Box with vertical stripes] | Assembly plant |
| [Box with dots] | R&D center |
| [Box with cross-hatch pattern] | Service center |
| [Box with wavy lines] | Distribution center |
| [Box with grid pattern] | Manufacturing plant |
| [Box with stars] | Research & development center |
| [Box with concentric circles] | Production plant |
| [Box with horizontal stripes] | Regional headquarters |
| [Box with vertical stripes] | Assembly plant |
| [Box with dots] | R&D center |
| [Box with cross-hatch pattern] | Service center |
| [Box with wavy lines] | Distribution center |
| [Box with grid pattern] | Manufacturing plant |
| [Box with stars] | Research & development center |
| [Box with concentric circles] | Production plant |
| [Box with horizontal stripes] | Regional headquarters |
| [Box with vertical stripes] | Assembly plant |
| [Box with dots] | R&D center |
| [Box with cross-hatch pattern] | Service center |
| [Box with wavy lines] | Distribution center |
| [Box with grid pattern] | Manufacturing plant |
| [Box with stars] | Research & development center |
| [Box with concentric circles] | Production plant |
| [Box with horizontal stripes] | Regional headquarters |
| [Box with vertical stripes] | Assembly plant |
| [Box with dots] | R&D center |
| [Box with cross-hatch pattern] | Service center |
| [Box with wavy lines] | Distribution center |
| [Box with grid pattern] | Manufacturing plant |
| [Box with stars] | Research & development center |
| [Box with concentric circles] | Production plant |
| [Box with horizontal stripes] | Regional headquarters |
| [Box with vertical stripes] | Assembly plant |
| [Box with dots] | R&D center |
| [Box with cross-hatch pattern] | Service center |
| [Box with wavy lines] | Distribution center |
| [Box with grid pattern] | Manufacturing plant |
| [Box with stars] | Research & development center |
| [Box with concentric circles] | Production plant |
| [Box with horizontal stripes] | Regional headquarters |
| [Box with vertical stripes] | Assembly plant |
| [Box with dots] | R&D center |
| [Box with cross-hatch pattern] | Service center |
| [Box with wavy lines] | Distribution center |
| [Box with grid pattern] | Manufacturing plant |
| [Box with stars] | Research & development center |
| [Box with concentric circles] | Production plant |
| [Box with horizontal stripes] | Regional headquarters |
| [Box with vertical stripes] | Assembly plant |
| [Box with dots] | R&D center |
| [Box with cross-hatch pattern] | Service center |
| [Box with wavy lines] | Distribution center |
| [Box with grid pattern] | Manufacturing plant |
| [Box with stars] | Research & development center |
| [Box with concentric circles] | Production plant |
| [Box with horizontal stripes] | Regional headquarters |
| [Box with vertical stripes] | Assembly plant |
| [Box with dots] | R&D center |
| [Box with cross-hatch pattern] | Service center |
| [Box with wavy lines] | Distribution center |
| [Box with grid pattern] | Manufacturing plant |
| [Box with stars] | Research & development center |
| [Box with concentric circles] | Production plant |
| [Box with horizontal stripes] | Regional headquarters |
| [Box with vertical stripes] | Assembly plant |
| [Box with dots] | R&D center |
| [Box with cross-hatch pattern] | Service center |
| [Box with wavy lines] | Distribution center |
| [Box with grid pattern] | Manufacturing plant |
| [Box with stars] | Research & development center |
| [Box with concentric circles] | Production plant |
| [Box with horizontal stripes] | Regional headquarters |
| [Box with vertical stripes] | Assembly plant |
| [Box with dots] | R&D center |
| [Box with cross-hatch pattern] | Service center |
| [Box with wavy lines] | Distribution center |
| [Box with grid pattern | |

66



- Derechos Humanos.
- Administración Civil.
- Electorales.
- Policial.
- Repatriación.
- Rehabilitación.
- Militar.

3-Componente Militar:

a. Efectivos: 15.000;

b. Incluye:

- Comando y Estado Mayor.
- Observadores Militares.
- 12 Batallones de Infantería, con elementos de Apoyo (Ingenieros, Aéreo, Comunicaciones, Sanitario, Policía Militar, Logística, Transportes), y un componente Naval.

c. Misión:

- 1)- Verificar el retiro y no retorno de todo tipo de fuerzas extranjeras de Camboya.
- 2)- Supervisar el cese del fuego.
- 3)- Supervisar el reagrupamiento, acantonamiento, desarme y desmovilización de fuerzas de las facciones.
- 4)- Localización y confiscación de depósitos de armas y municiones.
- 5)- Asistir a la limpieza de campos de minas.
- 6)- Asistir en la liberación de prisioneros de guerra y en la repatriación de refugiados y desalojados.
- 7)- Apoyar a los demás componentes, especialmente al electoral en el cumplimiento de su misión.

d. Despliegue:

- El territorio de Camboya fue dividido en 11 sectores, asignándole la responsabilidad de Comando y Control sobre cada sector a un Batallón de Infantería.
- El Comando de la Fuerza se ubicó en Phnom Penh y mantuvo en reserva un Batallón de Infantería.



Aeropuerto de Stung Treng.



Contingente Uruguayo.

1. Organización:

- Personal integrando el Estado Mayor de la Fuerza.
- Personal Superior como Observadores Militares.
- Personal como Policía Militar de la Fuerza.
- Un Batallón de Infantería de 850 hombres, que tomó a su cargo el sector 4 de la división territorial ya mencionada.

2. Misión:

- Cumplir en su sector la Misión asignada al componente militar.

3. Despliegue del Batallón Uruguay:

- El Puesto de Comando del Sector se ubicó en la Capital de la Provincia de Stung Treng con el Cuartel General del Batallón.
- Se desplegaron 4 Compañías (una por cada Provincia), para operar los sitios de acantonamiento y ocupar 6 Puestos de Control de Frontera con Tailandia, Laos y Vietnam.
- Se mantuvo una Compañía de Fusileros en reserva con entrenamiento para despliegue rápido por medio de helicópteros en todo el sector.

Desde el año 1887 hasta su independencia en 1953, el país formó parte de la Indochina francesa, guiados por el rey Norodom Sihanouk. Al año siguiente en la Conferencia de Ginebra, el gobierno de Sihanouk fue reconocido como la única y legítima autoridad del país. Sihanouk abdicó a favor de su padre en 1955, reorganizó el gobierno y fue elegido jefe de estado en 1960, luego de que su padre muriera. Camboya trató de permanecer políticamente neutral, en la lucha por el poder entre las naciones comunistas y anticomunistas durante los años 60. Sin embargo, en 1965, las facciones comunis-



Reconstrucción de la caminería.



tas del país ya competían en promover la revolución.

En marzo de 1970, el General Lon Nol, un anticomunista, tomó el control de Camboya. La legislatura camboyana abolió la monarquía y cambió el nombre de Camboya por el de República Khmer. Cuando Lon Nol tomó el gobierno, Sihanouk se encontraba fuera del país. A fines de 1972, en Beijing, Sihanouk organizó un gobierno revolucionario en exilio, que contaba con el apoyo de China y se oponía a la facción comunista respaldada por la Unión Soviética y Vietnam.



Misión en Camboya (UNTAC).

En enero de 1975, el grupo revolucionario apoyado por China tomó el nombre de Khmer Rouge, y lanzó una ofensiva contra la facción vietnamita y el gobierno de Lon Nol. El Khmer Rouge, liderado por Pol Pot, ocupó Phnom Penh en abril. Se aprobó una nueva constitución que legalizó el gobierno comunista, y cambió el nombre del país a Kampuchea Democrática. El Khmer Rouge transformó todas las tierras cultivadas en cooperativas, y envió la gente de las ciudades a trabajar a los campos; Phnom Penh se convirtió en una ciudad fantasma. Más de 2.000.000 de personas murieron o fueron asesinadas durante brutales purgas de las facciones opositoras, entre las que se contaban funcionarios del antiguo gobierno y de las clases medias y educadas. Miles de personas escaparon del país, y buscaron refugio en los países vecinos, como Tailandia. En diciembre de 1978, Vietnam invadió Kampuchea. Su apoyo se volcó a la facción camboyana pro soviética vietnamita. Alrededor de abril de 1979, los vietnamitas habían tomado Phnom Penh, instalado un nuevo gobierno a cargo de Heng Samrin, y cambiado el nombre del país a República Popular Democrática de Kampuchea. El ejército vietnamita ocupó el país y llevó a cabo una campaña contra el Khmer Rouge, en áreas de la frontera oeste. Los vietnamitas establecieron un Consejo Popular Revolucionario para gobernar Kampuchea. En 1981, una Asamblea Nacional de 117 miembros fue electa por un período de cinco años y aprobó una nueva Constitución. Ese año la Asamblea designó un Consejo de Estado de 7 miembros y un Consejo de Ministros de 16 miembros, para reemplazar al Consejo Popular Revolucionario.

Muchas naciones estaban preocupadas por los planes de largo alcance de Vietnam hacia Kampuchea, por su agresividad de larga data hacia el Khmer. Tailandia continuaba con su apoyo indirecto al Khmer Rouge. China se opuso completamente al nuevo régimen pro soviético – vietnamita en Camboya, y en 1979 invadió por un corto lapso a Vietnam. En 1982, las principales fuerzas Khmer anti vietnamitas formaron una coalición para combatir la continua ocupación militar de su país por Vietnam. Sihanouk renunció como jefe de la coalición, y pasó al exilio en julio de 1988. A fines de ese mes, todas las facciones de Kampuchea se reunieron para sostener conversaciones y alcanzar la paz. En 1989, Vietnam anunció que retiraría sus tropas remanentes a fines de setiembre. La constitución elaborada ese año volvió a nombrar al país como Estado de Camboya. No obstante, en mayo de 1990, Sihanouk alegó que Vietnam continuaba controlando Camboya después de su retirada formal, y que miles de tropas vietnamitas nunca se habían retirado.



Las cuatro facciones involucradas en la guerra civil – el gobierno pro vietnamita instalado en Phnom Penh, los expulsados del grupo Khmer Rouge, los anticomunistas y los nacionalistas leales a Sihanouk acordaron un cese del fuego en 1991. Para prevenir el retorno al gobierno del Khmer Rouge, en julio, los Estados Unidos agendaron conversaciones diplomáticas con el gobierno camboyano pro vietnamita. Estas conversaciones se llevaron a cabo en setiembre, con participación de las Naciones Unidas, y en ellas, todas las facciones contendientes de Camboya acordaron formar un Consejo Nacional Supremo de 12 miembros, para lograr una solución pacífica. El Tratado para un Acuerdo Político Amplio sobre el Conflicto Camboyano fue firmado en París el 23 de octubre de 1991. Se establecería una Autoridad de Transición de Naciones Unidas en Camboya (UNTAC), que estaría formada por militares y civiles, y que sería conducida por un Representante Especial del Secretario General. El Consejo de Seguridad apoyó esta decisión, y por Resolución 718 del 31 de octubre de 1991, requirió al Secretario General preparar el plan para ponerla en marcha.

En los términos del plan de paz, las Naciones Unidas estarían a cargo de la marcha, administrando partes del gobierno y preparando las elecciones para 1993. Sihanouk fue designado presidente del Consejo Nacional Supremo, el que conduciría a Camboya durante la transición.

CARACTERÍSTICAS DE LA MISIÓN

Se pueden establecer 4 grandes fases de la operación en Camboya:

Fase 1. Desplazamiento desde Uruguay y despliegue en la Z.A.

Fase 2. Acantonamiento de Personal, armas y municiones en los sitios establecidos.

Fase 3. Preparación y desarrollo de las elecciones.

Fase 4. Desactivación de las áreas de acantonamiento y repliegue a Uruguay.

En setiembre de 1991, una misión de Observación de Naciones Unidas fue a Camboya para evaluar la situación, estableciendo los medios para cumplimentar el control, la cantidad de personal de las Naciones Unidas necesario, y la asistencia militar externa requerida para alcanzar el cese del fuego. La misión fue encabezada por el Mayor General Timothy Dibum (Ghana), y estaba integrada por seis oficiales y seis miembros civiles de la Secretaría General de la ONU. Los objetivos no se lograron plenamente, ya que las estimaciones requeridas quedaron supeditadas a la escasa información que pudieron recibir.

ESTABLECIMIENTO DE U.N.T.A.C. (1992-1993)¹

El Consejo de Seguridad aprobó el informe del Secretario General que contenía el plan del establecimiento de UNTAC, por la resolución 745, del 28 de febrero de 1992. UNTAC inició su Mandato el día 15 de marzo de 1992. La operación de UNTAC (Camboya) tenía como objetivo la celebración de elecciones para el establecimiento de un nuevo gobierno camboyano, a mediados de 1993.

Se esperaba supervisar, prácticamente, todos los aspectos de la vida nacional. Para ello, había que contar con la experiencia de especialistas militares y civiles, para realizar una gran cantidad de tareas: controlar el retiro de Camboya de todo tipo de fuerzas extranjeras, armamentos, munición y equipos; cese de toda ayuda militar externa y de asistencia a los partidos políticos; supervisión real del cese del fuego. Cumplir todas las funciones de



reagrupamiento, acantonamiento y traslado, implicaba el manejo de aproximadamente 200.000 soldados y 250.000 milicianos, desplegados en 650 lugares diferentes. Las 95 zonas de reagrupamiento se transformarían en 52 lugares de acantonamiento. Debía lograrse, además, el desarme y desmovilización de la totalidad de las cuatro facciones, y confiscar sus depósitos de abastecimientos militares. UNTAC debía también brindar la seguridad necesaria en el orden civil



Patrulla de ECO 2 a órdenes del Tte. 1º Jesús Techera.

con efectivos policiales, durante el proceso de acantonamiento de las tropas y el llamado a elecciones y mantener enlace con todas las facciones en el área de operaciones, con todas las agencias no gubernamentales y las de las Naciones Unidas que operaban en el país. Finalmente, antes de las elecciones y de entregar el gobierno, UNTAC debía supervisar el levantamiento de campos minados, y reparar las rutas principales.

Para las operaciones de repliegue de fuerzas extranjeras, se emplearon aproximadamente 495 Observadores Militares distribuidos en los cuatro principales aeropuertos, los puertos marítimos, los siete puestos de control sobre la frontera con Tailandia, dos en la frontera con Laos y nueve en la frontera con Vietnam.

Mediante el empleo de 10.834 hombres de infantería, se procuró el control del cese del fuego. Se organizaron en 12 batallones provistos por Holanda, Bangladesh, Pakistán, Uruguay, India, Túnez, Francia, Camerún, Malasia, Ghana, Bulgaria e Indonesia.

La asistencia en el levantamiento de campos minados se fue concretando mediante la instrucción de soldados voluntarios de las cuatro facciones, a cargo de especialistas de Francia, China, India, Tailandia y Nueva Zelanda.

La misión entró en su última fase a fines de 1993. Los observadores militares comenzaron a retirarse paulatinamente, al igual que los batallones y la policía civil y militar de UNTAC. No obstante, la falta de seguridad aumentó. Cuando el personal integrante del Batallón URUGUAY regresaba a nuestro País, UNTAC se transformaba en una misión de asesoramiento; se intentaba dejar a un Jefe de Observadores Militares por provincia pero con asiento en Phnom Penh, a fin de no interferir en las cuestiones del Estado.

La Operación fue exitosa, ya que tres de las cuatro fases se cumplieron satisfactoriamente y la fase 2 se cumplió parcialmente en todo el País.

¹ U.N.T.A.C.

Por Resolución 745 del Consejo de Seguridad de las Naciones Unidas del 28 de febrero de 1992, se establece U.N.T.A.C. por un período no mayor de 18 meses, debiendo ser operacional a partir del 15 de marzo de 1992.

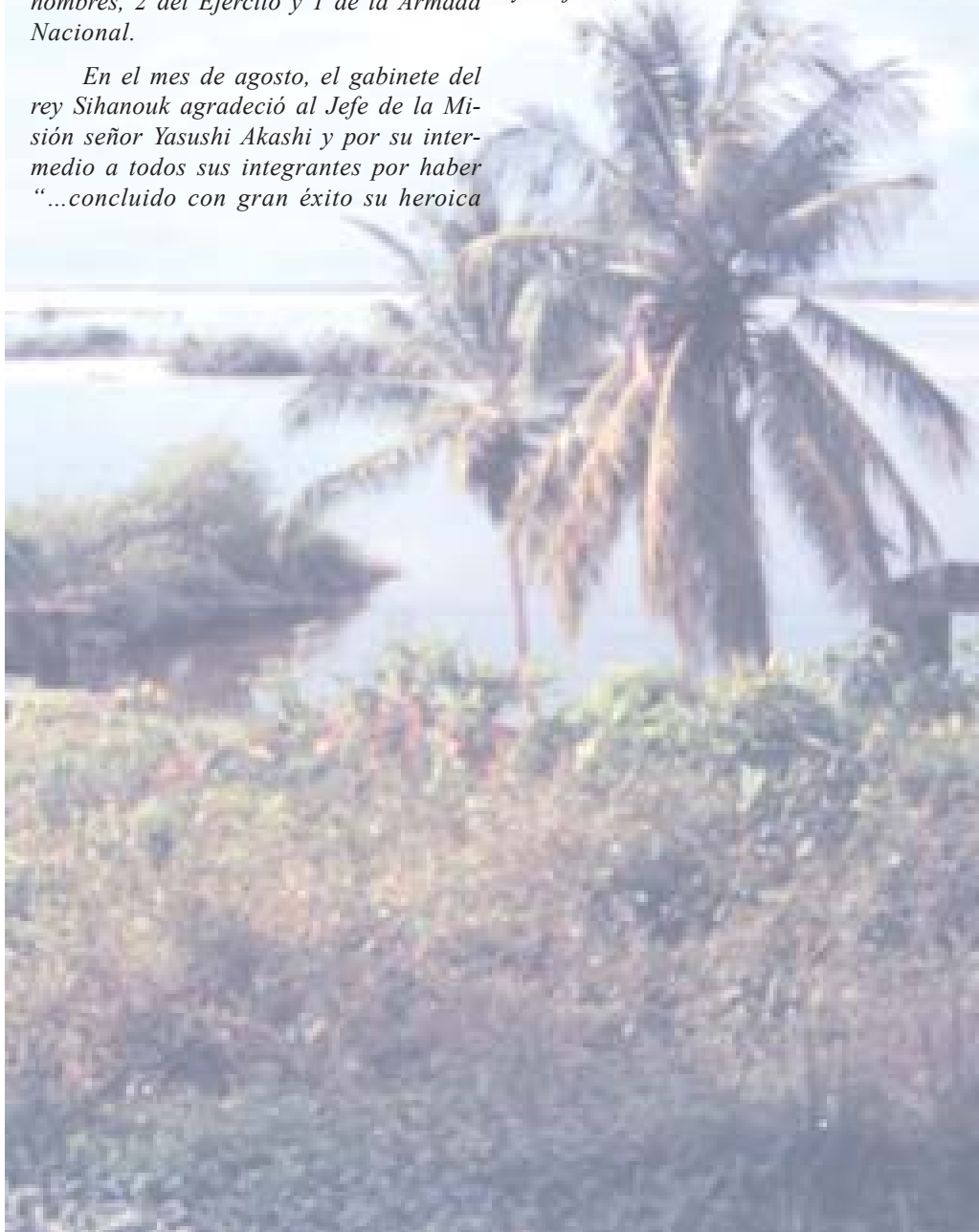


Nuestro Ejército envió a Camboya en el periodo de la Misión, 1330 efectivos.

Durante su desarrollo, el Contingente desplegado por nuestro País perdió 3 hombres, 2 del Ejército y 1 de la Armada Nacional.

En el mes de agosto, el gabinete del rey Sihanouk agradeció al Jefe de la Misión señor Yasushi Akashi y por su intermedio a todos sus integrantes por haber "...concluido con gran éxito su heroica

misión en Camboya, con encomiable coraje y sincera generosidad...". Asimismo, les manifestaba su gratitud y admiración al decirles: "Nosotros, camboyanos, hombres y mujeres, nunca los olvidaremos..."



Vista parcial del río Congo.

An aerial photograph of a coastal town. A river flows from the top of the image towards the bottom right, where it meets the sea. The town is built on a hillside, with a large, dark-roofed building, possibly a school or government building, visible in the center. The surrounding area is covered in dense vegetation. The text "SEGUNDA PARTE" is overlaid in the upper half of the image.

SEGUNDA PARTE

**MISIONES
EN DESARROLLO**



MISIONES DE PAZ EN DESARROLLO



CAPÍTULO I



MFO - SINAÍ

*Fuerza Multinacional de Paz y
Observadores en la Península del Sinaí*



MFO - SINAÍ

INTRODUCCIÓN

La incorporación de efectivos del Ejército Nacional a la Fuerza Multinacional y Observadores fue ofrecida inicialmente a mediados del año 1981. Posteriormente, en conversaciones directas del Señor Comandante en Jefe del Ejército con autoridades de los Estados Unidos de América se llegó en noviembre del mismo año a un acuerdo inicial al respecto.

En los meses de noviembre y diciembre estuvo presente en nuestro país una comisión que estructuró las bases fundamentales para la participación de nuestro Ejército.

Las deliberaciones para llegar al acuerdo fueron realizadas en la sede del Comando General del Ejército. La delegación del Departamento de Estado de Estados Unidos discutió el asunto con la de la República Oriental del Uruguay, la cual estaba integrada por representantes del Ministerio de Relaciones Exteriores y del Ejército Nacional. Finalmente se firmó un acuerdo.

ANTECEDENTES

Después de las dos Grandes Guerras Mundiales y de la liberación de los árabes del dominio turco, afloró el nacionalismo y otra vez empezó a hablarse de la Palestina árabe y de los árabes palestinos.

Cuando comenzó la inmigración judía y como resultado de la compra de tierras, muchos árabes quedaban sin trabajo y muchas veces sin vivienda. Así fue que empezaron a formarse grupos de árabes desplazados que vagaban por Palestina.

El 29 de noviembre de 1947, "La Asamblea General de la O.N.U." resolvió el establecimiento en Palestina de dos Estados: uno árabe y otro judío.

También se resolvió el establecimiento de una zona internacional que comprenda Israel y el área que la rodea.



Península del Sinaí y zonas respectivas.



La respuesta árabe fue categórica: “anunciando que jamás aceptaría dicho reparto y que su aprobación no sería otra cosa que la continuación de la lucha.”

La medida tampoco dejaba contentos a los judíos, porque no les permitía tener acceso a “La Ciudad de Jerusalén” por la importancia religiosa que tenía para ellos, al igual que para musulmanes y cristianos.

- ♦ *En 1948 se formó el Estado de Israel en territorio palestino, lo que hizo que millones de árabes palestinos quedaran sin hogar y sin tierra.*
- ♦ *En 1948 se creó el Ejército de Liberación Árabe, comenzando fuertes combates entre árabes y judíos.*
- ♦ *Como resultado de los enfrentamientos Israel logró el reconocimiento de su “Estado”, por la Comunidad Internacional.*
- ♦ *Los árabes no lograron su objetivo: impedir que los judíos crearan su Estado. Las limitaciones para que los beligerantes alcanzaran su propósito, fue el principal motivo para que la lucha continuara hasta nuestros días, donde cada vez más las partes, se alejan de la salida del conflicto.*
- ♦ *En 1975 se inició la guerra civil libanesa. La guerrilla palestina instalada en El Líbano lanzaba ataques esporádicos contra Israel.*

A su vez Israel, lanzaba ataques castigo contra posiciones palestinas reales o supuestas.

CARACTERÍSTICAS DE LA MISIÓN

En mayo de 1981, debido a un veto de la U.R.S.S., el acuerdo egipcio-israelí no es aceptado en el Consejo de Seguridad de la ONU. Ante esto, Egipto e Israel acuerdan



Vista aérea de la Base Norte «El Gorah».



Mantenimiento de la red vial en la Península del Sinaí.

bilateralmente la organización y establecimiento de una Fuerza Multinacional para cumplir los cometidos del tratado (Protocolo de Londres), fuera de los auspicios de las Naciones Unidas, pero con el patrocinio de los Estados Unidos de América.

Es así que, como resultado del Acuerdo de Paz firmado el 26 de marzo de 1979 y el subsecuente Protocolo firmado el 3 de agosto de 1981, es creada la Fuerza Multinacional y Observadores (M.F.O.), que comenzó a operar en la Península del Sinaí el día 25 de abril de 1982.

El Tratado de Paz Egipcio-Israelí incluía detalladas medidas de seguridad que deberían ser verificadas a través del estacionamiento en la región de la citada Fuerza de Paz. A tales efectos el Sinaí y una franja de aproximadamente 4 kilómetros de ancho localizada

¹ MANDATO EN VIGENCIA

Las funciones y responsabilidades de la M.F.O. estipuladas en El Protocolo de Londres por parte de Egipto, Israel y Estados Unidos son las siguientes:

- La Misión de la M.F.O. será llevar a cabo las funciones y responsabilidades estipuladas en el Tratado para las Fuerzas y Observadores de la O.N.U..
- La M.F.O. hará los mayores esfuerzos para prevenir cualquier violación de los términos del Acuerdo.
- Las partes acordaron lo siguiente:
 - o Operación de puntos de control.
 - o Patrullas de reconocimiento.
 - o Puestos de observación a lo largo de toda la frontera Internacional.
 - o Verificación de acciones dentro de las 48 horas de recibida la solicitud de alguna de las partes.
 - o Asegurar la libertad de navegación del Estrecho de Tirán, de acuerdo al Artículo V del Tratado de Paz.



inmediatamente al este de la línea fronteriza dentro del territorio israelita, fueron divididos en cuatro zonas: A, B y C en territorio egipcio y D en territorio israelí, con restricciones del tipo militar que tenían como propósito brindar mayor seguridad a ambos países. Dichas restricciones son las siguientes:

Zona A: Estacionamiento de una División de Infantería Mecanizada egipcia con un efectivo no mayor de 22.000 hombres.

Zona B: Estacionamiento de cuatro Batallones de Infantería egipcios con un efectivo máximo de 4.000 hombres.

Zona C: Estacionamiento de la M.F.O. y Policía Civil egipcia.

Zona D: Estacionamiento de cuatro Batallones de Infantería israelíes con un efectivo máximo de 4.000 hombres.

Las restricciones también especifican el armamento y equipo autorizado en cada zona, así como permiten establecer las fortificaciones necesarias acorde a la Unidad considerada.

Las cuatro tareas esenciales a ser llevadas a cabo por esta Fuerza de Paz están definidas en el Anexo I del Tratado de Paz que establece:

- a. Operación de Puestos de Control, Patrullas de Reconocimiento y Puestos de Observación dentro de la zona C.*
- b. Realizar verificaciones periódicas de la implementación de las medidas de seguridad contenidas en el Anexo al Tratado de Paz que deberían ser llevadas a cabo.*
- c. Realizar verificaciones adicionales dentro de las 48 horas siguientes a la recepción de una solicitud de cualquiera de las partes.*
- d. Asegurar la libre navegación a través del Estrecho de Tirán, de acuerdo a lo establecido en el Artículo V del Tratado de Paz.*



Maquinaria destruida por efectos de campos minados.



La Misión inicialmente acordada consistía básicamente en proporcionar conductores para vehículos de todo tipo. Además tomar responsabilidad del despacho de vehículos mantenimiento de 1er. escalón, debiendo colaborar con el mantenimiento de 2do. y 3er. escalón.

Esta misión inicial se cumplió por un período de tres meses y debido a una adecuación posterior, el Contingente uruguayo recibió otras tareas consistentes en:

- ♦ *Realizar transporte de personal y carga.*
- ♦ *Proporcionar el máximo de conductores para el Estado Mayor de la Fuerza.*
- ♦ *Integrar el Grupo de Ingenieros de la Fuerza.*
- ♦ *Colaborar con el mantenimiento hasta 3er. Escalón.*

En agosto de 1982, ante una solicitud expresa del Comandante de la M.F.O., Uruguay accedió a reformular su misión inicial. Es así que a partir de 1983, la Unidad de nuestro país interviene desempeñando como funciones:

- ♦ *Transportes, continuando con la misión original.*
- ♦ *Ingenieros, mantenimiento de la Ruta Principal de Abastecimiento y de los caminos de acceso a los Puestos de Observación y de Control.*
- ♦ *Realizar el mantenimiento segundo escalón de la maquinaria.*

Actualmente, el Agrupamiento está compuesto por integrantes pertenecientes a la Sección de Transporte y a la Sección de Ingenieros. La duración de la misión es de 1 (un) año para todo el Contingente, siendo sus relevos en enero, julio y octubre.¹

Símbolo de la Fuerza Multinacional y Observadores (SINAÍ).



ÁFRICA



*Medio de transporte autóctono.
(Sahara Occidental).*

CAPÍTULO II

MINURSO

*Misión de Observación de
Naciones Unidas para el Referéndum
en el Sahara Occidental*



SAHARA OCCIDENTAL

INTRODUCCIÓN

El Sahara Occidental está dividido en dos grandes regiones: Saguia El Hamra y Río de Oro, ambas separadas por el Paralelo 26 de Latitud Norte. La Capital es Al-Ayoun, actualmente bajo dominio marroquí. El relieve es predominantemente plano y va gradualmente elevándose desde la costa hacia el interior, hasta alcanzar alturas de 500 metros. Los ríos (Wadis), virtualmente no existen durante la mayor parte del año, dependiendo fundamentalmente del régimen pluviométrico, cuya media anual oscila de 20 a 50 mm.. El Sahara posee dos tipos de clima: el de la costa, templado y uniforme durante todo el año y el del interior, seco y caluroso durante el día, descendiendo bruscamente durante la noche.

El idioma es el árabe, aunque también se hablan el hassanía y español.

ANTECEDENTES

- 1930 - El Sahara constituye una provincia de ultramar de España.
- 1943 - Ocupación española del Norte del Sahara.
- 1956 - Independencia de Marruecos.
- 1962 - Independencia de Argelia.
- 1970 - Junio 17 - Levantamiento en Al-Ayoun de la Organización de Liberación del Sahara fundada en 1967.
- 1973 - Mayo 10 - Creación del Frente Polisario de Liberación.
- 1975 - Octubre 16 - Naciones Unidas recomienda la realización de un referéndum, bajo su contralor.





1976 - Febrero 26 - España deja el territorio del Sahara y éste es dividido entre Marruecos y Mauritania.

1976 - Se funda la República Democrática Saharahuí.

1978 - Julio 10 - Cese del fuego entre Mauritania y el Frente Polisario.

1979 - Mauritania reconoce al Frente Polisario.

1988 - Agosto 30 - Marruecos y el Frente Polisario aceptan el plan de Naciones Unidas.

1989 - Octubre 7 - Ofensiva polisaria.

1991 - Agosto - Ofensiva marroquí en Tifariti.

1991 - Setiembre 5 - Despliegue de MINURSO.

EVOLUCIÓN DEL CONFLICTO

El Sahara Occidental es el último territorio del continente africano que espera su descolonización.

El referéndum de autodeterminación que decidirá su futuro, se viene postergando desde 1974.

Entre las causas más frecuentes se mencionan:

- ♦ *El incumplimiento de la anterior administración del Reino de España, de los compromisos asumidos ante "la O.N.U. y el Pueblo Saharaui".*
- ♦ *Las trabas puestas por Marruecos apoyado por estados poderosos de occidente (durante la Guerra Fría), alargaron los plazos trazados por Naciones Unidas.*
- ♦ *Desde el retiro del Reino de España del Sahara, los saharauis representados por el "Frente Polisario" han luchado por recuperar el territorio ocupado por Marruecos y crear un Estado independiente: "La República Árabe Saharaui Democrática" (R.A.S.D.).*
- ♦ *A partir de 1997, el conflicto ingresó en una nueva fase; ello se debió al cambio de actitud de la O.N.U. y al creciente interés de las grandes potencias económicas, especialmente Estados Unidos, en África.*
- ♦ *En 1999 el proceso para la celebración del referéndum se trabó debido a las permanentes exigencias de Marruecos, rechazadas por los líderes saharauis: "que miles de personas sean reconocidas como nuevos votantes". El desinterés demostrado por la Unión Europea, los Estados Unidos y otros países influyentes en la región hacen que la situación continúe estancada.*
- ♦ *El Informe del Secretario General de la ONU, del 25 de julio de 2000, estima que el conflicto podría asumir las siguientes formas:*
 - 1) *La negociación de un acuerdo para la plena integración del Sahara Occidental a Marruecos.*
 - 2) *La negociación para la implementación de un plan de reasentamiento (no obstante la forma en que las partes interpretan disposiciones esenciales de dicho plan y*



los problemas de los últimos nueve años para su implementación, no permiten augurar buenas perspectivas para el mismo).

3) Para el Frente Polisario las dificultades esenciales son la marcha del proceso de apelaciones y la repatriación de refugiados de Marruecos. Según Marruecos existen cuatro áreas que impiden la ejecución del plan de reasentamientos:

a) La marcha del proceso de apelaciones.

b) Rechazo de 7.000 solicitantes que según Marruecos deberían ser aceptados.

c) La repatriación de refugiados saharauis.

d) Los saharauis que no fueron registrados como votantes, por alcanzar la edad de votación después de diciembre de 1993, que no fueron incluidos en los padrones electorales (Marruecos entiende que esas personas deberían ser identificadas o por lo menos autorizadas a presentar apelaciones para que todos los saharauis puedan participar del referéndum).

CARACTERÍSTICAS DE LA MISIÓN

En octubre de 1988, el Secretario General de las Naciones Unidas, Javier Pérez de Cuellar, designó al Dr. Héctor Gros Espiell, como primer Representante Especial para la cuestión del Sahara Occidental, cargo que ocupó hasta febrero de 1990, cuando es designado Ministro de Relaciones Exteriores del Uruguay, por el Gobierno que asumió el 1ro. de marzo de 1990.



Material bélico pronto para ser destruido por parte de Observadores Militares.



Dromedarios en el Sahara.

Desde que se instaló MINURSO, representantes del Ministerio del Interior han desempeñado y desempeñan tareas de primordial importancia para la búsqueda de los objetivos trazados por Naciones Unidas.

Efectivos Militares, compuestos por 15 Jefes y Oficiales, fueron desplegados por primera vez en junio de 1994, ocupando desde entonces puestos de significación dentro de la Fuerza.

El Representante Especial del Secretario General, tiene responsabilidad exclusiva y única sobre las cuestiones relacionadas con el referéndum, incluso su organización y realización. Es asistido por un Representante Especial Adjunto y personal civil, militar y de seguridad de las Naciones Unidas, bajo su mando y dirección.

Existen dos comisiones designadas por el Secretario General, a efectos de asistir al Representante Especial en el cumplimiento de sus responsabilidades.

¹ **MANDATO EN VIGENCIA**

- Supervisar el Cese del Fuego.
- Verificar la reducción de las tropas marroquíes en el territorio.
- Verificar el confinamiento de las tropas marroquíes y del Frente Polisario a las localidades asignadas.
- Realizar gestiones con las partes para lograr la liberación de todos los prisioneros políticos y detenidos del Sahara Occidental.
- Supervisar el intercambio de prisioneros de guerra (Comité de la Cruz Roja Internacional).
- Implementar el programa de repatriación (Alto Comisionado).
- Identificar y registrar a los votantes habilitados.
- Organizar y asegurar un referéndum libre y justo.



La Comisión de Identificación trabaja en el fichado de los votantes reconocidos, sobre la base de lo convenido por las partes en conflicto.

A su vez, la Comisión del Referéndum brinda asesoramiento al Representante Especial, respecto de las medidas de campaña para garantizar la libertad e imparcialidad del plebiscito.

Los Observadores Militares tienen como tarea garantizar y controlar el cese del fuego, denunciando su violación por las partes en litigio, controlar, supervisar y dirigir el intercambio de prisioneros y relevar los campos minados aún no ubicados.

La Misión cuenta con un Cuartel General instalado en una escuela primaria en Laayoune, bajo jurisdicción marroquí. El Frente Polisario consiguió la instalación de la Base de Enlace de la Misión en Tindouf (Argelia).

Del Cuartel General dependen los comandos de los dos sectores: Norte y Sur, que tienen bajo su control una serie de puestos operativos instalados en pleno desierto.



El comando del Sector Norte se ubica en Smara (del lado marroquí), y cuenta con los siguientes equipos: Smara, Mehaires, Mahbas (del lado marroquí), Tifariti, Bir Lahlou.

El comando del Sector Sur, está ubicado en Dakhla (del lado marroquí). Este comando cuenta con los siguientes equipos: Awsard, Agwanit, Dougaj, Oum Dreyga (del lado marroquí) y Mijek.

En Tindouf se ubicó la Oficina de Enlace, la cual constituye el enlace entre la dirigencia político militar del Frente Polisario y el Cuartel General de las Naciones Unidas en Laayoune.¹

Desde que se efectivizó la presencia de Naciones Unidas en el Sahara Occidental, no se ha constatado ninguna ruptura del cese del fuego y mediante incesantes negociaciones y gestiones mediadoras de la O.N.U. y O.U.A. se lleva adelante, muy lentamente, pero con el máximo de garantías para las partes involucradas, el registro de quienes están aptos para decidir mediante el referéndum, el destino final del Sahara.

Nuestro Ejército ha destacado 57 Oficiales desde su comienzo, manteniéndose en la actualidad 9 Observadores.

CAPÍTULO III

MONUC

*Misión de Observación de
Naciones Unidas en la
República Democrática del Congo*



REPÚBLICA DEMOCRÁTICA DEL CONGO

INTRODUCCIÓN

El clima del país, con la excepción de las regiones de la altiplanicie, es ecuatorial, extremadamente cálido y húmedo, con precipitaciones durante todo el año. La temperatura anual alcanza un promedio en torno a los 26,7°C en las zonas más bajas del centro, con temperaturas muy elevadas en los meses más cálidos, de febrero a abril. En las zonas con altitudes por encima de los 1.500 m., la temperatura anual es de 18,9°C. El índice de precipitaciones anuales es de unos 1.524 mm. en el norte y de 1.270 mm. en el sur. Fuera de las zonas ecuatoriales en las que llueve todo el año, existe una estación lluviosa entre abril y noviembre en las zonas situadas al sur del ecuador. En las cimas más elevadas se producen nevadas fuertes y constantes; en altitudes menores el clima es alpino templado.

El Congo posee grandes yacimientos de minerales, sobre todo de cobre, uranio, oro y diamantes. La gran variedad de zonas climáticas permite una producción agrícola



Mapa del despliegue en la República Democrática del Congo.



El contacto de los lugareños con la misión, es permanente

diversificada y los recursos de madera son enormes. Su selva constituye casi el 6% del total mundial y casi el 50% de los bosques de África. Sin embargo, la explotación de gran parte de sus recursos conocidos resulta difícil ya que están situados fuera de las principales rutas de transporte. El río Congo y sus afluentes proporcionan una magnífica red de vías navegables y tienen un enorme potencial hidroeléctrico.

Se estima que el Congo posee alrededor de un octavo del potencial hidroeléctrico mundial total. En 1972 se inició un gran proyecto hidroeléctrico en Inga, en el Bajo Congo, con una capacidad máxima de 39,6 millones de KW; casi todas las centrales se han construido cerca de minas para ser utilizadas en las operaciones de extracción de minerales. A finales de la década de 1980, la capacidad de generar electricidad de El Congo era de 2,5 millones de KW y la producción de energía anual alcanzó casi los 6.000 millones de KW; la mayor parte de esta energía es de origen hidroeléctrico.

La población de El Congo era de 43.901.000 habitantes (1995), lo que supone una densidad próxima a los 19hab/km². La población se concentra en la región minera de Shaba y en la de Bajo Congo. Aproximadamente el 44% de la misma vive en zonas urbanas. Las tensiones étnicas que desembocaron en la guerra civil desarrollada tras la consecución de la independencia, lograron contenerse posteriormente, si bien volvieron a surgir a comienzos de la década de 1990. Los estallidos de violencia y "limpieza étnica" que se han sucedido desde 1990, sobre todo en la zona de Shaba, costaron la vida en 1994 a más de 6.000 personas.



ANTECEDENTES

La región en que actualmente se encuentra la República Democrática del Congo antiguamente estaba ocupada por bandas de África Oriental y Pueblos del Río Nilo, que fundaron los reinos de Baluba y el Congo.

En 1908, el estado libre del Congo se convirtió en una colonia de Bélgica pasándose a llamar Congo Belga.

En 1959, una sublevación del Congo Belga terminó con la dominación belga. Tan pronto los belgas abandonaron el Congo, se desató una guerra civil entre el nuevo gobierno de Patricio Lumumba y la provincia de Katanga, la cual había declarado su independencia. El Consejo de Seguridad autorizó al Secretario General Hammarskjöld a enviar una fuerza de la ONU para traer la paz al Congo, pero la misma no podía hacer uso de la fuerza para cumplir su misión. Esta fuerza, denominada ONUC (Operación de Naciones Unidas en el Congo), no contaba con un apoyo internacional sólido y ambos contendientes (Lumumba apoyado por los soviéticos y su rival Joseph Kasavubu apoyado por los Estados Unidos) acusaban a la ONU de favorecer a la otra parte.

En junio de 1960, el país se independizó y adoptó la denominación de República de Congo (el adjetivo "Democrática" fue agregado en 1964), designándose como Presidente a Joseph Kasavubu. En julio estalló una rebelión liderada por Tshombé y apoyada por compañías mineras occidentales. La O.N.U. envió tropas al país a fin de restablecer el orden, lo que finalmente se logró en 1963, cuando Tshombé se fugó.

Después del retiro de la O.N.U. en 1964, Tshombé asumió la presidencia, amparado por Bélgica y Estados Unidos en 1965 y posteriormente fue derrocado por un golpe liderado por Mobutu Sese Seko.

Mobutu asumió el poder en 1965 y lideró una dictadura personalista que transformó al país en un aliado estratégico de las potencias capitalistas de África. Al comienzo de la



Instalaciones del URUBATT, construidas empleando recursos locales.



década del 70, lanzó una política de africanización, que prohibió la utilización de los nombres occidentales y cristianos.

En 1994, más de un millón de rwandeses, en su mayoría hutus, que huían del genocidio de su país, ingresaron a "El Congo". Su llegada desestabilizó la región. Sintiendo abandonados por Mobutu, los baniamulenges iniciaron en 1996 una rebelión, liderada por Laurent Kabila, jefe de un movimiento guerrillero que desde los años 60 había desafiado al Gobierno.



Vista de la Base de MANONO (MONUC).

En 1997 estalló la guerra civil en el territorio y ese mismo año, Laurent Kabila asumió el poder y de inmediato comenzó a enfrentar una insurrección de sus antiguos aliados.

La intervención militar de países vecinos, prolongó "La Guerra Civil".

A pesar de sus promesas democráticas, el nuevo Presidente suspendió los partidos políticos y prohibió las manifestaciones.

A fines de mayo de 1997 las tropas de las Fuerzas de la Alianza de Fuerzas Democráticas para la liberación del Congo, entraban finalmente en Kinshasa, poniendo fin a 32 años de gobierno unipersonal de Mobuto, recibiendo una dosis de su propia medicina al ser depuesto por los mismos métodos que él empleara: La Revolución. Laurent Kabila, fue camarada y amigo de Ernesto "Che" Guevara, e hijo político de Patrik Lumumba.

Los medios de comunicaciones de occidente han promocionado los movimientos de los rebeldes; la revolución tecnológica de los medios de comunicaciones empleados en la Guerra del Golfo, permitió conocer al detalle cada movimiento de las facciones; en contrapartida, luego de la toma de Kinshasa por Kabila, se perdió el rastro de 80.000 hutus refugiados en los alrededores.

Desde fines de enero de 1997, miles de habitantes de la etnia Hutus abandonaron Goma y se internaron en Rwanda, acosados por la etnia Tutsi.

Para los países limítrofes muchas veces recibir refugiados es aceptar las causas que generaron su conflicto y es probable que se vean involucrados en un conflicto regional, lo que hemos dado en llamar africanización de la guerra.....

SITUACIÓN POLÍTICA

Por dos veces en los últimos tres años, la República Democrática del Congo (anteriormente conocida como Zaire), ha explotado en un conflicto que envuelve a varios países de la región, ocasionado por esfuerzos regionales para derrocar a un gobierno establecido.



Formación con motivo de la visita del Jefe del Estado Mayor del Ejército.

La guerra de 1996-97 logró derrocar al Gral. MOBUTU SESE SEKO de Zaire. El conflicto actual, que ha dividido profundamente a África e iniciado una guerra casi a nivel continental, ha fallado en derrocar al gobierno del Presidente LAURENT KABILA.

Un Acuerdo de Cese de Fuego negociado en Lusaka puede abrir el camino a la paz regional, si los beligerantes internos y externos eligen esta solución. El Acuerdo contempla la integridad territorial del Congo y apela a la responsabilidad de la comunidad internacional para contrarrestar las amenazas a la paz y seguridad regionales, incluso la que representan los insurgentes Rwandeses que luego de cometer el genocidio de 1994 están ahora basados en el Congo. Las dos últimas guerras civiles en el Congo han sido provocadas en gran parte por la necesidad de Rwanda de asegurar sus fronteras contra las incursiones de elementos del viejo ejército Rwandés (Hutu) y sus milicias (Interahamwe), los conflictos de Uganda con grupos de milicias apoyadas por Sudán y el apoyo oficial o tolerancia de la administración Congolese hacia estas fuerzas que utilizan su territorio como santuario. La posición insegura de la población Tutsi-Congolese ha sido un factor determinante en el estallido de las dos rebeliones. Si su problemática particular no es contemplada, se puede iniciar una tercera guerra en la región.

Los primeros Oficiales de Enlace Militares de Naciones Unidas ya han sido desplegados en las capitales regionales y se espera contar con unos noventa, que formarán parte de la Misión de Observadores de las Naciones Unidas en la República Democrática del Congo (MONUC), que fuera aprobada por el Consejo de Seguridad para apoyar la implementación del Acuerdo de Cese de Fuego de Lusaka.

CARACTERÍSTICAS DE LA MISIÓN

La Misión se creó por Resolución 1331 de fecha 13 de diciembre de 2000.

- ♦ Representante del Secretario General de Naciones Unidas:
Jefe Civil Kamel Muriane, Tunisia.



- ♦ *Comandante Militar de la Misión:*
Mayor General Mountaga Diallo, Senegal.
- ♦ *La Misión está integrada por 5537 efectivos de los cuales 500 son "Observadores Militares", "Representantes Civiles al Servicio de Naciones Unidas", "Asuntos Civiles", "Asistencia a la Población", "Derechos Humanos", "Protección a la Infancia", "Asuntos Políticos", "Asuntos publicitarios e información civil", "Soporte Administrativo", "Soporte Logístico".*
- ♦ *El total del personal civil internacional suma 216 funcionarios, mientras que los funcionarios civiles contratados entre la población local es de 142 personas.*
- ♦ *A partir del día primero de enero del año 2001, la Fuerza Militar cuenta con el apoyo de los siguientes Estados:*

Argelia, Bangladesh, Bélgica, Benin, Bolivia, Burkina Faso, Canadá, República Checa, Dinamarca, Egipto, Francia, Ghana, India, Jordania, Kenia, Libia, Malasia, Malí, Marruecos, Nepal, Nigeria, Pakistán, Perú, Polonia, Federación Rusa, Sudáfrica, Suiza, Reino Unido, República de Tanzania, Uruguay y Zambia.

La participación de efectivos militares de tantos Estados da una idea de la magnitud de la Misión para la Comunidad Internacional.

El 1° de abril del año 2001, se completó el despliegue de "La Compañía de Fusileros Reforzada URUGUAY I". Las noticias recibidas de la actuación de la misma, son alentadoras.

La llegada de Soldados Orientales a la República Democrática del Congo, nos trae el recuerdo de la misteriosa y enigmática selva africana y por un instante nos mezclan imágenes de cazadores de animales salvajes, buscadores de diamantes y los inconfundibles safaris.

En este inmenso anfiteatro se conjugan la ficción con la realidad, para dar paso a problemas económicos, políticos y raciales; es allí cuando entra en escena la Comunidad Internacional, representada por "La Organización de Naciones Unidas".

¹ Todos los vuelos partieron desde MONTEVIDEO a la CIUDAD DE GOMA y desde allí en aeronaves de NACIONES UNIDAS, al Sector asignado.

² **MANDATO EN VIGENCIA**

- Verificar la implementación del cese del fuego e informar sobre las violaciones al mismo.
- Establecer y mantener un enlace con los cuarteles generales de las partes.
- Desarrollar un plan de acción para la implementación global del cese del fuego.
- Trabajar junto con las partes para obtener la liberación de los prisioneros de guerra y disposición de restos humanos, en coordinación con agencias humanitarias.
- Supervisar y verificar el desenganche y redespliegue de Las Fuerzas.
- Cumplir con las disposiciones del cese del fuego relativas a municiones, armas y otros materiales bélicos.
- Facilitar la tarea de supervisión humanitaria y de Derechos Humanos, con particular atención de las mujeres y los niños.
- Trabajar en conjunto al representante del diálogo Nacional.
- Desplegar expertos en minas para evaluar el alcance del problema de las minas y los dispositivos explosivos sin detonar, desarrollar un plan de acción y llevar a cabo actividades de emergencia afines.
- Proteger al personal de ONU y de La Comisión Militar Conjunta, sus instalaciones y equipos.
- Asegurar la libertad de movimiento de su personal y proteger los civiles en peligro.



Medios de apoyo aéreo en la Base de KALEMIE (MONUC).

Ésta, acciona sus mecanismos de auto-defensa y los Estados que la integran comprometen hombres y recursos en este difícil oficio de La Paz, aunque para ello muchas veces se deba combatir.

"No existen vientos favorables para quien no sabe donde quiere ir". Tiritreo, Esparta, Siglo VI A.C..

En el Siglo XIX en el desfile de despedida de la Primera División Oriental compuesta por Unidades de Infantería, Caballería y Artillería, León De Palleja manifestó: "Cuando veo desfilar Al Florida, se me oprime el corazón"... Sin caer en juicios dicotómicos quienes presenciaron la ceremonia de despedida del Primer Contingente de "La Compañía de Fusileros Reforzada Uruguay I" y "La Compañía de Patrulla Fluvial", sintieron al igual que Palleja, como se les oprimía el corazón Ambas Sub-Unidades están integradas con personal de Las Tres Fuerzas.

En una rara alquimia de sentimientos, se conjugan pasiones y realidades para dar paso a un motivo de admiración y sano orgullo de quienes ven la Misión "MONUC" como algo que les pertenece y al referirse al contingente desplegado, lo hacen en sentido posesivo, agregándole el prefijo "mi" : Mi Batallón, mi Compañía.....

LLEGADA AL CONGO

- ♦ 15 de marzo 2001. Parte el Comandante del Sector IV con 4 integrantes de la Compañía de Fusileros Reforzada URUGUAY I.
- ♦ 27 de marzo de 2001. Partió el 1er. vuelo rumbo al Congo con 100 efectivos y carga.



♦ 30 de marzo de 2001. 2do. vuelo de carga.

♦ 31 de marzo de 2001. 2do. vuelo de personal: 123 efectivos, quedando completa la Compañía de Fusileros Reforzada URUGUAY I, en el Teatro de Operaciones.

♦ Actualmente se ha desplegado un Batallón (Uruguay IV) y un Agrupamiento de Compañías, con sus respectivos apoyos.

La compleja situación imperante en esta Nación da lugar a pactos y alianzas entre Estados con intereses comunes, sean estos económicos o políticos, como así también el cobro de viejos favores.

La República Democrática del Congo recibe apoyo de las Fuerzas Armadas del Congo, Fuerzas Armadas de Angola, Fuerzas Armadas de Zimbabwe, Fuerzas Armadas de Namibia, guerrilla Interahamwe, Fuerzas Armadas Hutus de

Rwanda, rebeldes burundianos, rebeldes ugandeses, guerrilla "Mai-Mai", la Alianza de Fuerzas Democráticas, el Gobierno de Libia, la República Centro Africana y la República del Chad.

La "guerrilla Interahamwe" está formada por milicianos Hutus, ubicados al este del Río Congo y al norte de la Provincia de Kivu.

Este grupo armado plantea la lucha armada al gobierno Tutsi de Rwanda, con una Fuerza Efectiva de 40.000 hombres, según estimaciones de Observadores Militares y analistas de la temática.

Los "Rebeldes Burundianos" están desplegados al oeste de la Ciudad de Bakau, al sur del Río Congo.

Los rebeldes ugandeses son pro Hutus y reciben apoyo logístico del sur de Sudán.

La Guerrilla Mai-Mai, actúa en las cercanías de las Ciudad de Kivu .

Por otra parte la oposición al gobierno es apoyada por los siguientes grupos:

Uganda, Rwanda, Burundi, los rebeldes congoleños, El Movimiento de Liberación del Congo, Agrupación Congoleña para la Democracia, "UNITA" guerrilla angoleña.



*Escudo del Bn. Uruguay IV
(República Democrática del Congo).*

CAPÍTULO IV

UNAMSIL

*Misión de Asistencia de
Naciones Unidas
para Sierra Leona*



SIERRA LEONA

INTRODUCCIÓN

El clima de Sierra Leona es típicamente tropical con una temperatura cuyo promedio anual es de unos 27°C y una pluviosidad que supera los 3.800 mm. en la zona costera. En la zona del interior y en el norte, las precipitaciones no superan los 2.000 mm. Las lluvias tienen lugar sobre todo en los meses de mayo y octubre.

La riqueza del País depende fundamentalmente de sus recursos minerales. Además de ser uno de los productores mundiales más importantes de diamantes, cuenta con yacimientos de otros minerales como bauxita, cromo, minerales de hierro y rutilo; en menor cuantía se encuentran oro y platino.

La economía del país se basa en la actividad agrícola y minera. La mayor parte de sus habitantes se dedican a la práctica de una agricultura de subsistencia; sólo en las regiones costeras se desarrolla una explotación agrícola comercial de cierta importancia. En cuanto a la minería, es la base de las exportaciones del país. La balanza comercial sensiblemente deficitaria mostraba en los presupuestos de comienzos de la década de 1990 unos ingresos de 105,5 millones de dólares, mientras que el gasto se situaba en torno de los 174,5 millones.

ANTECEDENTES

El conflicto de Sierra Leona data de marzo de 1991, cuando los combatientes del Frente Revolucionario Unido (RUF) comenzaron una rebelión desde el este del país en la frontera con Liberia, para derrocar el gobierno.

Con el apoyo del Grupo de Observación Militar (ECOMOG) de la Comunidad Económica de



Mapa del despliegue en Sierra Leona.



Estados de África Occidental (ECOWAS), el ejército de Sierra Leona trató de defender al Gobierno, pero finalmente el propio ejército lo derrocó. A pesar de esto, el RUF continuó sus ataques.

En febrero de 1996 se llevaron a cabo elecciones parlamentarias y presidenciales, y el ejército entregó el poder al ganador, Dr. AHMED KABBAH. El RUF no participó en las elecciones y no reconoció el resultado, continuando el conflicto.

En noviembre de 1996 se negoció un acuerdo de paz entre el gobierno y el RUF, conocido como el Acuerdo de Abidjan. Pero en mayo de 1997 el ejército dio un golpe de estado y se alió al RUF, formando una Junta de Gobierno. El Presidente KABBAH y su gobierno se exiliaron en Guinea-Conakri. El Consejo de Seguridad impuso un embargo de venta de armas y petróleo a Sierra Leona y autorizó a ECOWAS a asegurar su implementación, utilizando tropas de ECOMOG. En febrero de 1998, ECOMOG lanzó una operación militar que llevó al colapso de la Junta y su expulsión de Freetown. El Consejo de Seguridad levantó el embargo y reforzó la oficina del Enviado Especial del Secretario General, Mr. FRANCIS OKELO, incluyendo Oficiales de Enlace Militares y Asesores de Seguridad.

En junio de 1998, el Consejo de Seguridad estableció la Misión de Observación de las Naciones Unidas en Sierra Leona por un período especial de seis meses, con la misión de monitorear y asesorar en los esfuerzos para desarmar a los combatientes y reestructurar las fuerzas de seguridad de la nación. Sin embargo la lucha continuó y la alianza rebelde ganó en control más de la mitad del país, capturando la casi totalidad de Freetown en diciembre de 1998. Todo el personal de UNAMSIL fue evacuado. A fines del mismo mes, tropas de ECOMOG retomaron la capital y reinstalaron el gobierno civil.

En mayo de 1999 comenzaron las negociaciones entre el gobierno y los rebeldes, bajo el auspicio de Naciones Unidas y ECOWAS y el 7 de julio todas las partes del conflicto firmaron un acuerdo en Lomé, Togo, para poner fin a las hostilidades y formar un gobierno de Unidad Nacional. El rol de UNAMSIL fue expandido y el 20 de agosto de 1998 el Consejo de Seguridad autorizó un incremento en el número de Observadores Militares a 210. El 9 de octubre de 1999 se desplegaron 11 Observadores de nuestro país.

El 22 de octubre de 1999, se estableció UNAMSIL, con una fuerza efectiva de 6.000 hombres, de los cuales 260 eran Observadores Militares.

La nueva Misión consistía en:

- ♦ *Apoyar al Gobierno.*
- ♦ *Poner en ejecución las disposiciones del Acuerdo de Lomé.*

El 7 de febrero de 2000, el Mandato de UNAMSIL fue revisado y el número de efectivos pasó a 11.000 hombres. Finalmente el 19 de mayo del año 2000, dicha Fuerza Militar quedó en 13.000 integrantes.

SITUACIÓN POLÍTICA

- ♦ *Forma de Gobierno Republicana Democrática Representativa.*
- ♦ *Poder Ejecutivo.*
- ♦ *Poder Legislativo.*



Grupo de Observadores Militares prontos a ser desplegados.

♦ *Poder Judicial.*

♦ *Constitución vigente, sancionada el 1º de octubre de 1991. La misma fue modificada en reiteradas oportunidades.*

♦ *El Sistema Legislativo, se basa en las normas constitucionales inglesas y en la tradición indígena.*

¹ **MANDATO EN VIGENCIA**

- Cooperar con el Gobierno de Sierra Leona y otras partes en la concreción del Acuerdo de Paz.
- Asistir al Gobierno de Sierra Leona en la puesta en ejecución del plan de desarme, desmovilización y reintegro.
- Con ese fin, establecer localidades claves incluyendo centros de desmovilización y desarme.
- Asegurar la Libertad de movimiento del personal de O.N.U.
- Verificar el cumplimiento del cese del fuego.
- Facilitar las tareas de Ayuda Humanitaria.
- Apoyar las operaciones de los funcionarios civiles de la O.N.U., incluyendo al Representante Especial del Secretario General de Naciones Unidas y su personal.
- Brindar apoyo a las elecciones.
- Proteger localidades, edificios claves del Gobierno, en especial en Freetown, cruces importantes y aeropuertos (inclusive el aeropuerto de Lungi).
- Mantener en depósitos y luego destruir las armas, municiones y otros equipos recibidos de los ex combatientes.
- Proteger a los civiles en peligro.



- ♦ *Sufragio universal a partir de los 18 años.*
 - ♦ *Poder Ejecutivo: El Presidente es el Jefe de Estado y la cabeza del Gabinete de Gobierno. Los Ministros de Estado son nombrados por el Presidente, con aprobación de la Sala de Representantes.*
 - ♦ *El Presidente es electo por voto popular; por un término de 5 años.*
 - ♦ *El Poder Legislativo: Cámara de Representantes Unicameral.*
- 80 asientos, 64 elegidos, 12 a ser llenados por Jefes Supremos elegidos en elecciones separadas.*



Observadores Militares en momentos previos a un desplazamiento.

CARACTERÍSTICAS DE LA MISIÓN

El Consejo de Seguridad de Naciones Unidas en el párrafo 8 de su Resolución N° 1270, del 22 de octubre de 1999, establece la Misión de Asistencia de las Naciones Unidas para Sierra Leona (UNAMSIL), con un mandato amplio para que cooperara de la mejor manera en la búsqueda de una salida...

En el párrafo 26 de la misma Resolución, el Consejo de Seguridad pide que se informe sobre la situación cada 45 días.

Si bien se han logrado considerables avances en la aplicación del Acuerdo de Lomé, la situación general del país continúa siendo precaria.

En 1999 tras un período de estabilidad relativa, la situación militar empeoró, principalmente en los meses de octubre y noviembre, como consecuencia de las violaciones de la cesación del fuego. Asimismo se reiteraron delitos contra los Derechos Humanos. Estos



sucesos de diferente intensidad, dificultan el proceso de paz en este País del Continente Africano, que transita su destino con rumbo incierto.

Si bien el Acuerdo de Lomé, ha logrado considerables avances, es arriesgado aventurar pronósticos en aquel país.

Entre los logros alcanzados, señalamos los más significativos:

- ♦ *Regreso a Sierra Leona de los líderes del FRU y del CREA, que se inscribieron en los programas de desarme, desmovilización y reintegración. El establecimiento de un Gobierno de Unidad Nacional, es un importante paso hacia el establecimiento de la paz.*
- ♦ *Los líderes del FRU y el CREA, al igual que sus comandantes deben demostrar con sus actos, que están realmente empeñados en alcanzar una paz duradera. Para ello, más allá de la firma de tratados deben demostrar con sus actos, que están realmente empeñados en este plan de paz y en particular, una total cesación de las hostilidades y ajustar su conducta a las normas internacionales en relación a los Derechos Humanos.*
- ♦ *A pesar de algunos progresos persiste la crisis humanitaria en Sierra Leona. Además, algunos funcionarios nacionales e internacionales han sido objeto de actos de hostigamiento y agresión, incluso han sido detenidos por miembros de las ex fuerzas rebeldes.*
- ♦ *Finalmente diremos que los grupos rebeldes participan en el Gobierno y deben trabajar en él para la consecución de una Paz duradera.*

Crepúsculo paisaje de Sierra Leona.

CAPÍTULO V

UNIKOM

*Misión de Observación de
Naciones Unidas en
Irak - Kuwait*



IRAK - KUWAIT

INTRODUCCIÓN

U NIKOM (United Nations Irak Kuwait Observation Mission), es una operación cuyo propósito principal es sentar las bases para una paz duradera entre iraquíes y kuwaitíes. Fue instaurada por las Naciones Unidas desde el final de la “Guerra del Golfo”. URUGUAY, junto con otros 24 países fue seleccionado para integrar este equipo de casi 250 Observadores Militares, que desde entonces custodian celosamente la frontera, haciendo que se respeten los acuerdos firmados en 1991. La tarea en sí, consiste en patrullar por aire y tierra una faja de territorio que corre a lo largo de todo el límite entre los dos países involucrados y tiene 15 kilómetros de ancho, 10 kilómetros hacia adentro del territorio de Irak y 5 hacia el territorio de Kuwait. En esa área denominada Zona Desmilitarizada, está permitida solamente la presencia de efectivos policiales de ambos países, en puntos debidamente identificados y pudiendo portar exclusivamente armas cortas. Es un territorio totalmente desértico con temperaturas medias de 45 grados en verano y 30 grados en un corto invierno de dos meses.

ANTECEDENTES

Analizando las causas del Conflicto, vuelve a confirmarse que “tarde o temprano los pueblos terminan por pagar los grandes errores cometidos en su devenir histórico”.



Mapa del despliegue en Irak - Kuwait.



Nuestro Pabellón Nacional con las banderas de otras Naciones mirando al cielo en custodia de la Paz en la misión Irak - Kuwait.

Había estallado la Primera Guerra Mundial y lo que hoy se conoce como Oriente Medio pertenecía al Imperio Turco. En la Meca gobernaba Hussein “El viejo”, a quien los ingleses habían prometido una gran patria árabe si levantaba a los beduinos contra los turcos. Hussein tenía dos hijos: Abdullah y Faysal. Este último era compañero de acciones de Lawrence de Arabia. Al terminar la guerra, Ibn Saud desplazó a Hussein y el desértico territorio pasó a llamarse Saudi Arabia. Para Abdullah, el Foreign Office creó el emirato de Trasjordania, hoy llamado reino de Jordania, gobernado por el Rey Hussein, nieto de Abdullah. Para Faysal estaba Siria. Pero cuando éste trató de ocupar el trono de Damasco fue expulsado por las tropas francesas que lo habían convertido en protectorado galo. Es ahí cuando el novel estado soviético saca a luz un tratado secreto (Sykes-Picot) firmado en

¹ MANDATO EN VIGENCIA

- Supervisar una Zona Desmilitarizada a lo largo de la Frontera de Irak y Kuwait y el canal Abdullah; prevenir las violaciones de la frontera y observar acciones hostiles montadas en territorio de un Estado contra el otro.
- Determinar las violaciones e incidentes que por ambas partes afectaran el Tratado de Cese de Fuego.
- Informar a los dos Estados involucrados y al Consejo de Seguridad, todas las novedades producidas dentro del área de responsabilidad, las cuales darían origen a recomendaciones o a sanciones por parte de la ONU.
- Tomar acciones militares para impedir violaciones a la mencionada zona y el nuevo límite.
- Actuando de acuerdo al Capítulo VII de la Carta de Naciones Unidas, el Consejo demostró que la Comunidad Internacional, actuaría en forma decisiva en caso de que Irak intentase atacar a Kuwait nuevamente. Con ese fin y por primera vez en una Operación para el Mantenimiento de la Paz, los 5 miembros permanentes acordaron proveer Observadores Militares.



1916 por el Zar, Inglaterra y Francia, por el cual, en vez de una patria árabe, el Oriente Medio sería repartido en zonas de ocupación por parte de las tres potencias, al fin de la guerra. La noticia de la traición corrió como reguero de pólvora y toda la Mesopotamia se levantó en medio de incontenibles tumultos. La Cancillería actuó rápido. A inspiración de Winston Churchill, se inventó un reino para Faysal: IRAK. Pero tenía una debilidad congénita: los ingleses le habían amputado el extremo Sur; (una dependencia de Basora en tiempo de los turcos), con lo que crearon el emirato de Kuwait. Irak pasó a ser una suerte de Bolivia árabe y desde el primer día de su existencia bregó por una salida al mar a través de la reunificación con su ex provincia.

Dentro de las causas próximas al conflicto, Irak al terminar victoriosos la guerra con Irán, se encontraba enormemente empobrecido. Sin embargo, dicha nación que poseía un ínfimo nivel de vida, tenía un temible ejército de más de 1.000.000 de hombres, bien preparados, con experiencia de combate y lo que es más, perfectamente motivado.

Era una especie de bomba de tiempo que habría merecido una atención que no se le prestó por parte de las Naciones que poseían intereses en el área.

La riqueza petrolífera de este país no le podría por sí sola, ser suficiente para arrancarle de la miseria y permitirle condonar el pago de su deuda de guerra que ascendía a 30.000 millones de dólares. Esto tampoco le permitía una pacífica reconversión de sus Fuerzas Armadas a organizaciones de paz.

Kuwait, el país que durante muchos años ostentó la mayor rentabilidad per cápita del mundo, debió ser el primer interesado en mejorar las condiciones de vida de su poderoso y a la vez empobrecido vecino. Todo ello en vista de sus reducidas dimensiones geográficas, su escasa población absoluta y la debilidad de su insuficiente Ejército.



Testigo silencioso de la guerra del Golfo.



A las Conversaciones de Yeda (Jordania) en 1989, Irak concurrió a confirmar sus derechos y no a escuchar declaraciones sobre “solidaridad y fraternidad” que no le permitían sobrevivir económicamente. Sin embargo, frente a esta dura postura iraquí, contrasta la actitud kuwaití, expresada por su Regente el príncipe Al-Sabah, que con una ignorancia supina de la peligrosa realidad del momento, declaró en Yeda, que esto era una “crisis pasajera”.

El problema del pan-arabismo y el bajo precio internacional del petróleo eran para Irak más que simples postulados.

En el camino hacia la guerra podemos vislumbrar ahora, las señales erróneas que analizaron las autoridades norteamericanas y aquéllas con intereses en el Golfo.

Antes de agosto de 1990, el sentido común convencional en la Administración Bush indicaba que el propósito u objetivo de Saddam de controlar el Golfo, le llevaría alrededor de tres años y de que no se arriesgaría a una guerra en por lo menos otros diez.

Estas eran las apreciaciones basadas en los postulados expresados por naciones amigas del Golfo, que indicaban que Saddam buscaba una aproximación con occidente. Los diplomáticos de Medio Oriente piensan ahora que Hussein comenzó a prepararse para la invasión a Kuwait hacia 1989.

En 1990, a comienzos del año, en una reunión realizada en Amman, Saddam argumentó que Estados Unidos, quería “dominar el golfo, prestar ayuda a Israel, y humillar a los árabes quienes no podían contar por mucho más con la ayuda de Moscú”.

Los norteamericanos esperaban que la disputa Irak-Kuwait se solucionara con unas pocas concesiones por parte de ambos bandos.

El 25 de julio de 1990, Saddam llama a palacio a la Embajadora de los Estados Unidos, April Glaspie. Es la primera reunión desde que ella asumiera el cargo dos años atrás. En ella acusa a los Estados Unidos y a la CIA de llevar contra él una “guerra económica” y asegura que la Casa Blanca estaba complotada con Kuwait para mantener bajos los precios del petróleo. Le declara a la Embajadora que Estados Unidos era una nación que no puede “aceptar 10.000 muertos en el Campo de Batalla”. Manifestó que si los Estados Unidos hacían presión sobre él, respondería con terrorismo.

Tardíamente, se dejó entrever que lo tratado en la reunión había sorprendido a la Administración Bush.

Con posterioridad a dicha conversación, el Departamento de Estado le envía un cable a Saddam, diciendo que Estados Unidos apoyaría a sus amigos en la región y protegería sus intereses. Pero la misiva NO contenía ningún paso político explícito previniendo a Irak de NO atacar a Kuwait.

Poco antes de la invasión, un satélite americano detectó más de 100.000 soldados iraquíes a lo largo de la frontera con Kuwait. Saddam había triplicado sus fuerzas. Asimismo las fotos satelitales mostraban el correspondiente despliegue logístico. Tomando nota de que todo esto lo había hecho sin ocultar sus movimientos, la Inteligencia de Estados Unidos asumió que todo era un “bluff”, para llevar a Kuwait a una política petrolera más condescendiente. Diversas opiniones sin embargo, predijeron la invasión, pero no fueron tenidas en cuenta.



La invasión se produjo el 2 de agosto de 1990 a las 2 de la mañana; lo hicieron por una autopista de 6 carriles atravesando los 128 kilómetros que separaban la capital kuwaití de la frontera con Irak. En menos de una jornada habían conquistado Kuwait, pese a la valiente resistencia de sus Fuerzas, insuficientes para detener a la iraquíes.

La invasión encontró a la administración Bush en un momento político delicado: la reunificación alemana y las dificultades internas en la U.R.S.S. habían absorbido sus intereses hasta el momento.

CARACTERÍSTICAS DE LA MISIÓN

Para su efectivo control, la Zona Desmilitarizada se ha dividido en tres Regiones, Norte, Centro y Sur, y en cada una de estas Regiones se han instalado de 6 a 7 Bases de Patrulla y Observación (P.O.B.), ocupadas por 7 Observadores Militares de diferentes países, completamente desarmados. La tarea se cumple día y noche, bajo cualquier condición climática y de terreno, en vehículos terrestres 4x4, helicóptero o avión, revisando cada metro cuadrado del área varias veces al día. El Comando de UNIKOM se localiza en la Región Norte en una antigua Base Naval Iraquí, el puerto fluvial de Umm Qasar, que fuera entrada y salida comercial de Irak, antes de la guerra. También hay tres Oficinas de Enlace en la ciudad de Kuwait, en Umm Qasar y en la capital iraquí Bagdad, que se encargan de los asuntos diplomáticos y consulares, así como de todo otro trámite ante los respectivos gobiernos. El marcado y jalonado del límite real fue una de las tareas más importantes llevadas a cabo, e insumió casi un año de duro trabajo, donde la participación de los Observadores Militares fue fundamental. Han sido 7 desde un principio, los representantes permanentes del Ejército Nacional en estas lejanas tierras, pudiéndose agregar eventualmente uno más para cargos rotativos entre los países integrantes de la misión.

Nuestro Ejército ha enviado a la misma 48 (71 a Jun02) Oficiales desde su comienzo, siendo 6 (a Jun02) los desplegados en este momento.¹

EVOLUCIÓN DEL CONFLICTO

El 2 de agosto de 1990 Irak invadió y ocupó Kuwait. Ese mismo día, el Consejo de Seguridad condenó la invasión y exigió el retiro inmediato e incondicional de las fuerzas iraquíes a las posiciones que habían ocupado anteriormente. Pocos días después, el Consejo impuso sanciones económicas y embargo de armas contra Irak. Entre el 2 de agosto y el 29 de noviembre de 1990 el Consejo adoptó doce resoluciones relativas a aspectos diversos de la situación generada entre Irak-Kuwait. Finalmente, el Consejo decidió que si para el 15 de enero de 1990 Irak no había implementado todas las resoluciones del Consejo relativas a la ocupación de Kuwait, los Estados Miembros que apoyaban al legítimo Gobierno de Kuwait estarían autorizados a utilizar “todos los medios necesarios” para obligar a Irak a cumplir dichas resoluciones y así restaurar la paz y la seguridad en el área.

La fecha límite pasó al día siguiente, el 16 de enero de 1990, las fuerzas armadas de los Estados que apoyaban a Kuwait comenzaron ataques aéreos contra Irak, los que fueron seguidos el 24 de febrero por una ofensiva terrestre. En la medianoche del 28 de febrero de 1991, la ofensiva cesó. Para entonces la ciudad de Kuwait había sido liberada y todas las fuerzas iraquíes habían abandonado el territorio de Kuwait. El 3 de abril de 1991, el Consejo adoptó su Resolución N° 687, mediante la cual estableció las condiciones para un cese



del fuego formal, que pusiera fin al conflicto. Puso además en operación la maquinaria necesaria para asegurar la implementación de dichas condiciones. Tras la aceptación por parte de Irak de las disposiciones de la Resolución, se estableció el cese del fuego formal.

En noviembre de 1994, Irak aceptó formalmente la frontera con Kuwait demarcada por las Naciones Unidas, lo que puso fin a los reclamos con respecto a Kuwait y a las Islas Bubiyan y Warbah, si bien el Gobierno continúa enfrentando periódicos desafíos retóricos en relación a los planes turcos para realizar obras en los Ríos Tigris y Eufrates.

El Consejo de Seguridad de las Naciones Unidas accionó frente a la invasión de Irak a Kuwait, ocurrida en agosto de 1990, mediante una serie de resoluciones (661, 665, 669 y 670, emitidas entre agosto y setiembre). Estas resoluciones establecían un bloqueo para que se cumpliera el embargo contra Irak.

El 16 de enero de 1991, las fuerzas aliadas iniciaron seis semanas de ataques aéreos a Irak. El 24 de febrero, unidades blindadas tomaron Kuwait y el sur de Irak. Todas las operaciones ofensivas fueron suspendidas por la Resolución 686 del Consejo de Seguridad, fechada el 2 de marzo de 1991.

Con el fin de que la doctrina de contención se mantuviese sin necesidad de nuevas y costosas operaciones bélicas, el Consejo de Seguridad de las Naciones Unidas decretó contra Irak la delimitación de dos zonas de exclusión de vuelos y el embargo económico.

El 3 de abril de 1991, siguiendo extensas consultas, el Consejo de Seguridad adoptó la Resolución 687, estableciendo términos específicos para un cese del fuego formal entre Irak y Kuwait, reafirmando las sanciones económicas contra Irak, e incluyendo un embargo de armamento. En el párrafo 5 de la Resolución el Consejo de Seguridad estableció una zona desmilitarizada a lo largo de la frontera entre Irak y Kuwait, que sería supervisada por una misión de la O.N.U. Tres días después, el Secretario General envió al Consejo de Seguridad el Plan de Desarrollo de la misma, siguiendo consultas con los Gobiernos de Kuwait y de Irak y sometió su plan para una “Misión de Observación de las Naciones Unidas en Irak y Kuwait” (UNIKOM), el 6 de abril de 1991. El mismo fue aprobado por Resolución 689 del día 9, decidiéndose, que UNIKOM puede ser terminada sólo por una decisión del Consejo, por lo cual se revisará la decisión de finalización o continuación de la misma cada seis meses.

El propósito de UNIKOM es inspeccionar el Khor Abdullah entre los dos países y una Zona Desmilitarizada extendida 10 kilómetros dentro de Irak y 5 kilómetros dentro de Kuwait, basado en fronteras establecidas entre Kuwait e Irak bajo un acuerdo de 1963; disuadir violaciones de fronteras a través de su presencia, vigilancia de la zona desmilitarizada; y observar cualquier acción hostil o potencialmente hostil montada desde el territorio de uno de los Estados al otro.

La frontera de los dos estados en conflicto, fue dividida en tres sectores: Sur, Central y Norte; los dos primeros eran completamente terrestres, en tanto que el tercero incluyó, además, 40 kilómetros del curso del canal Abdullah hasta su desembocadura en el Golfo Pérsico.

A excepción de los campos de petróleo y de las localidades iraquíes de Umm Qasar y Safwan, la Zona Desmilitarizada estaba deshabitada.



Base de Patrulla y Observación (P.O.B.) sobre la ruta entre Bagdad y Kuwait City.

De acuerdo con los principios establecidos por las Operaciones de Mantenimiento de la Paz de la Naciones Unidas, UNIKOM funcionará bajo el mando de las Naciones Unidas, consumado en el Secretario General, bajo la autoridad del Consejo de Seguridad.

El mando en el campo será ejercido por un Jefe Observador Militar nombrado por el Secretario General con el consentimiento del Consejo de Seguridad. El Jefe Observador Militar será responsable ante el Secretario General quien a su vez informará regularmente al Consejo de Seguridad sobre las operaciones de UNIKOM y de la situación en el área.

UNIKOM se integró con personal militar armado y desarmado.

Está compuesto por un grupo de 300 Observadores Militares y un contingente de infantería de aproximadamente 680 efectivos.

Cinco compañías seleccionadas de Operaciones de Mantenimiento de la Paz de las Naciones Unidas existentes en la región, fueron temporalmente asignadas a UNIKOM para proveer la seguridad esencial para la misión durante la etapa de montaje. Una Unidad de Ingenieros fue agregada a UNIKOM para despejar minas y desechos de guerra dejados en la zona. Además, la misión tiene una Unidad aérea con aeronaves de caza y helicópteros ligeros, una Unidad de Logística responsable primeramente del cuidado médico, de abastecer y transportar y una Unidad Comando. La fuerza inicial máxima de UNIKOM fue aproximadamente de 1.440 efectivos de todos los rangos.

PAÍSES QUE INTEGRAN LA MISIÓN

Argentina, Austria, Bangladesh, Canadá, Chile, China, Dinamarca, Estados Unidos, Fiji, Finlandia, Ghana, Grecia, Hungría, India, Indonesia, Irlanda, Italia, Kenia, Malasia, Nepal, Nigeria, Noruega, Pakistán, Polonia, Rumania, Senegal, Singapur, Suecia, Suiza, Tailandia, Turquía, Reino Unido, Rusia, Uruguay y Venezuela.



Puesto de control en Kuwait.



Escudo de la Misión en Irak - Kuwait.

CAPÍTULO VI

UNMEE

*Misión de Observación de
Naciones Unidas en
Etiopía y Eritrea*



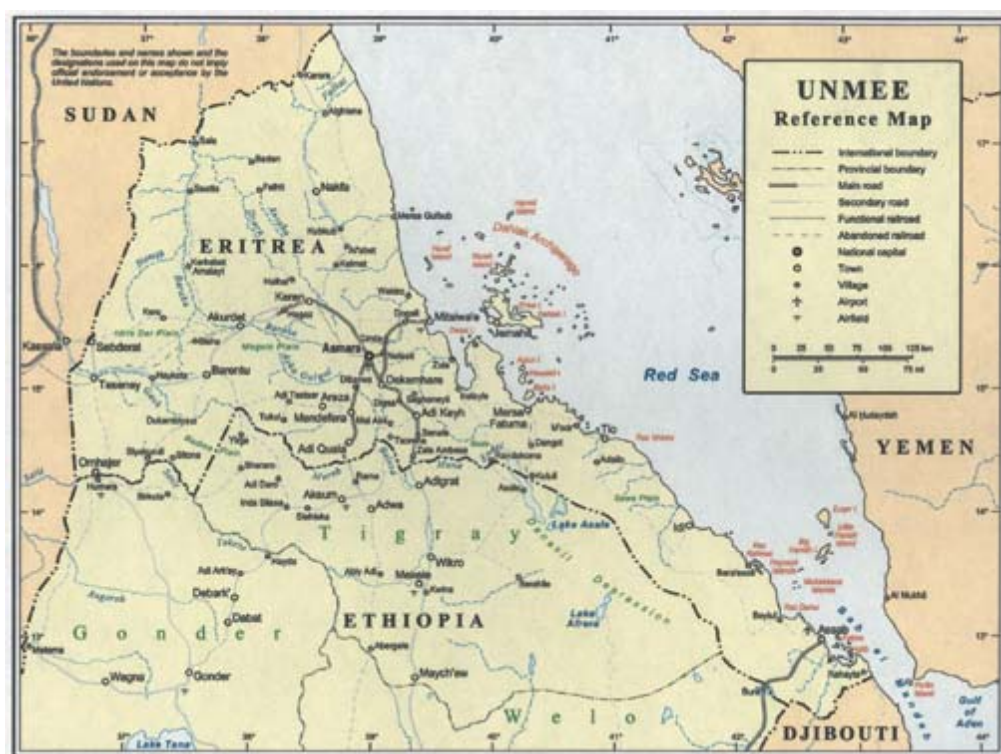
ETIOPÍA - ERITREA

INTRODUCCIÓN

La crisis surgida en 1988, entre Etiopía y Eritrea tiene sus raíces en viejas rivalidades entre los líderes de Tigray (Etiopía y Eritrea). Ambos estados pelearon juntos para derrocar al entonces Gobierno Militar de Etiopía en 1991.

Desde 1988 la situación alcanzó límites peligrosos, por diferencias políticas y militares. Sin embargo al asumir el poder ambos grupos guerrilleros lograron separar exitosamente la administración y propiedades de los nuevos Estados. Sus gobiernos adoptaron posiciones similares en muchos asuntos regionales siendo vital la gestión de la I.G.A.D. (Autoridad Intergubernamental para el Desarrollo). Ambos países mantuvieron una unidad monetaria hasta 1977; en ese año Etiopía introdujo su propia moneda, el Nakfa.

Desacuerdos sobre el tipo de cambio impuesto por Eritrea y su influencia en las relaciones comerciales, contribuyeron a aumentar la tensión a principios de 1998. La ferocidad de los combates iniciales, y la amarga guerra de palabras entre los líderes que no deseaban perder prestigio ante sus respectivos pueblos y que a su vez eran demasiado orgullosos, contribuyeron a profundizar las diferencias.



División actual de Etiopía y Eritrea.



ANTECEDENTES

La zona en conflicto está ubicada en la frontera entre las dos Naciones.

Los Ejércitos irregulares de Etiopía y Eritrea, combatieron juntos, para derrocar a Mengitsu Haine Mariame en 1991.

Eritrea fue premiada en su esfuerzo alcanzando la independencia en 1993, tras celebrarse un referéndum.

Los dos países disfrutaron de relaciones amistosas hasta el mes de mayo de 1993, cuando ambos se acusaron mutuamente de invasión, con enfrentamientos en la frontera. Con la nueva partición Etiopía no tiene salida al mar y se quedó con la fuerza aérea de Mengitsu, mientras que Eritrea se quedó con una pequeña armada.

La repentina guerra abierta pero no declarada, al parecer unió al pueblo de Etiopía, un País de 60 millones de habitantes, donde conviven diferentes tribus, culturas y religiones.

Los líderes movilizaron a la población para rechazar al invasor: Eritrea.

El brusco empeoramiento de las relaciones fue un obstáculo para la mediación internacional en la búsqueda de una salida pacífica al conflicto, tratar de establecer límites fronterizos y buscar las raíces del mismo.

A su vez sobre el Plan de Paz, surgen dos interpretaciones:

1. “ETIOPÍA”

El Primer Ministro de Etiopía Meles Zenawi, se mostró dispuesto a cesar las hostilidades si Eritrea aceptaba todos los términos del Plan de Paz. El mismo, fue elaborado por diplomáticos de Estados Unidos, que mediaron en la salida de Rwanda, país que mantiene buena relación con ambos gobiernos...Etiopía hizo pública su intención de alcanzar una salida pacífica.¹

2. “ERITREA”

El Presidente de Eritrea manifestó que tenía pocas esperanzas de alcanzar la paz, exigió que se formularan los cuatro puntos fundamentales de la Misión y reclamó la presencia de los países mediadores en el área de conflicto.²

¹ El Informe Oficial llegó a través del portavoz oficial del Gobierno de Etiopía, en Addis Abeba.

² Declaración Oficial del portavoz del gobierno de Eritrea: Isaías Afeworki.

³ UNMEE, MANDATO EN VIGENCIA.

- a) El 31 de julio de 2000 el Consejo de Seguridad decide establecer la Misión de las Naciones Unidas en Etiopía y Eritrea, integrada por hasta 100 Observadores Militares y el personal civil de apoyo que sea necesario, hasta el 31 de enero de 2001, en previsión de una operación de mantenimiento de la paz, con sujeción a la autorización futura del Consejo, con el siguiente mandato:

- ♦ Establecer y mantener enlace con las partes.
- ♦ Visitar los cuarteles generales y demás unidades militares de las partes en todas las zonas en que el Secretario General lo estime necesario.
- ♦ Establecer y poner en funcionamiento el mecanismo para verificar la cesación de hostilidades.
- ♦ Hacer los preparativos necesarios para el establecimiento de la Comisión Militar de Coordinación prevista en el Acuerdo de Cesación de Hostilidades.



3. "TERRITORIO EN LITIGIO"

La zona que reclaman ambos Estados está ubicada en la Provincia de Tigray, es un territorio de 400 kilómetros cuadrados, situados en la frontera Etiopie – Eritrea, a unos 4000 kilómetros al norte de Mekele.

EVOLUCIÓN DEL CONFLICTO

El primer ministro de Etiopía, Meles Zenawi, se mostró dispuesto "a cesar las hostilidades si Eritrea acepta totalmente el plan de paz". Esta propuesta ha sido elaborada por diplomáticos de Estados Unidos, que está desempeñando un papel clave como mediador en el conflicto, y de Rwanda, país que mantiene buenas relaciones con ambos gobiernos.

"La posición etíope todavía apuesta por buscar una salida pacífica al conflicto a pesar de las repetidas agresiones de Eritrea", aseguró un portavoz del Gobierno de Addis Abeba.

Eritrea por su parte, ha rechazado de hecho este plan ya que establece que no considera suficientemente desarrollados los cuatro puntos que lo componen y reclama a los dos países mediadores que intensifiquen su misión.

"El gobierno de Eritrea cree que el proceso de mediación no ha concluido y todavía pone serios inconvenientes al detalle y aplicación que deben ser examinados", afirmó un portavoz del Gobierno de Isaías Afeworki.

La zona que reclaman ambos estados está situada en la provincia de Tigré. En total se trata de un territorio, en forma de triángulo, de unos 400 kilómetros cuadrados situados en la frontera etiope-eritrea, a unos 160 kilómetros al norte de Mekele.

-
- ♦ Prestar asistencia para la planificación de operaciones futuras de mantenimiento de la paz, según sea necesario.
 - b) Se prevé que la Misión de las Naciones Unidas en Etiopía y Eritrea ampliada tendrá por Mandato:
 - ♦ Vigilar la cesación de hostilidades.
 - ♦ Prestar asistencia, según proceda, para velar por la observancia de las obligaciones acordadas por las partes en cuanto a la seguridad.
 - ♦ Vigilar y verificar el redespiegue de las fuerzas etíopes de las posiciones tomadas después del 06 de febrero de 1999, que no estaban bajo administración etíope antes del 06 de mayo de 1998.
 - ♦ Vigilar las posiciones de las fuerzas etíopes después que se hubieran redesplegado.
 - ♦ Simultáneamente, vigilar las posiciones de las fuerzas eritreas, que deben permanecer a una distancia de 25 kilómetros de las posiciones a las que se replegarán las fuerzas etíopes.
 - ♦ Vigilar la zona de seguridad temporal para prestar asistencia a fin de asegurar el cumplimiento del Acuerdo de Cesación de Hostilidades.
 - ♦ Presidir la Comisión Militar de Coordinación que se establecerá de conformidad con el Acuerdo.
 - ♦ Coordinar y suministrar asistencia técnica para las actividades humanitarias de desminado en la zona de seguridad temporal y en las zonas adyacentes a ella.
 - ♦ Coordinar las actividades de la misión de mantenimiento de la paz en la zona de seguridad temporal y zonas adyacentes a ella con las actividades humanitarias en esas zonas.



MEDIACIÓN INTERNACIONAL

El brusco empeoramiento del conflicto es una contrariedad para los mediadores internacionales (Estados Unidos y Rwanda), que han elaborado un plan de paz que contiene cuatro puntos:

- 1. Principio de solución pacífica del conflicto.*
- 2. Delimitación de su frontera común mediante la negociación.*
- 3. Desmilitarización de toda la zona fronteriza.*
- 4. La investigación sobre las raíces de los incidentes.*



Puesto de Observación fronterizo (Etiopía-Eritrea).



Observadores Militares en Angola, junto al Pabellón Nacional.





الوقار الشعبي العام التاسع للجهة الشعبية لتحرير الساقية الحمراء ووادي الذهب

9º congreso del F. Polisario

Julio 1995 يوليو



الاستقلال، الاستقلال؛ سلما او بالقتال.

**INDEPENDENCIA POR VIA PACIFICA
O ARMADA :**

مؤتمر الشهيد:

**CONGRESO DEL MARTIR
CHEJ BACHIR HAMADI**

الشيخ البشير حمادي

Cartel utilizado por el frente Polisario para propaganda política (Sahara Occidental).

CAPÍTULO VII

UNMOGIP

*Misión de Observación de
Naciones Unidas para
India y Pakistán*



En Srinagar a los pocos días de la llegada, los integrantes de la Primer Misión de Observadores del Ejército uruguayo en UNMOGIP, May. De León, May. Littuma (Ecuador) y Cap. Modugno, julio de 1952.

mes al respecto y presentar sus conclusiones a cada una de las partes y al Secretario General.

A fines de 1971,estallaron nuevamente hostilidades en gran escala entre la India y Pakistán.

Cuando entró la cesación del fuego, habían cambiado de manos varias posiciones a ambos lados de la línea de cesación del fuego de 1949. En julio de 1972, la India y Pakistán firmaron un acuerdo en el que se definió una Línea de Control en Cachemira la cual, con pequeñas alteraciones, coincidía con la línea de cesación del fuego establecida por el Acuerdo de Karachi de 1949. La India asumió como posición que el mandato del UNMOGIP había caducado. Empero, Pakistán no aceptó esa posición.



Sede de la Misión de UNMOGIP.



Observadores y personal desmovilizado.

CARACTERÍSTICAS DE LA MISIÓN

Habida cuenta del desacuerdo entre ambas partes acerca del mandato y las funciones de UNMOGIP sólo puede dejarse sin efecto por una decisión del Consejo de Seguridad. Dado que esa decisión no se ha adoptado, se ha mantenido a UNMOGIP con los mismos arreglos administrativos. Su cometido es observar, en la medida de lo posible, los acontecimientos relativos al respeto estricto de la cesación del fuego acordada e informar al Secretario General.



*Vista parcial de un barrio
en Rawalpindi .*



La sede del Grupo de Observadores se alterna entre Srinagar en verano (mediados de mayo a mediados de octubre) y Rawalpindi en invierno.

Se mantiene una oficina para el personal operacional en una de esas dos ciudades, cuando no está allí la sede del Grupo de Observadores.

En el BMDN N° 3231, se publica el Decreto N° 20938, el que dispone la Misión en India-Pakistán del Mayor Mauricio B. de León y el Capitán Eduardo Modugno.

El despliegue se realizó el 8 de agosto de 1952.

UNMOGIP cuenta con 39 Observadores Militares de ocho países. Nuestro Ejército ha desplegado desde 1952,69 observadores, incluyendo un Oficial General como Comandante.

Actualmente, el Ejército Nacional cuenta con un señor Jefe desplegado como Observador Militar.

Pozo petrolero incendiado por Irak en su retirada (Guerra del Golfo).



Paisaje de la región de Cachemira.

CAPÍTULO VIII

UNMISSET

***Autoridad Transitoria de
Naciones Unidas para
Timor Oriental***

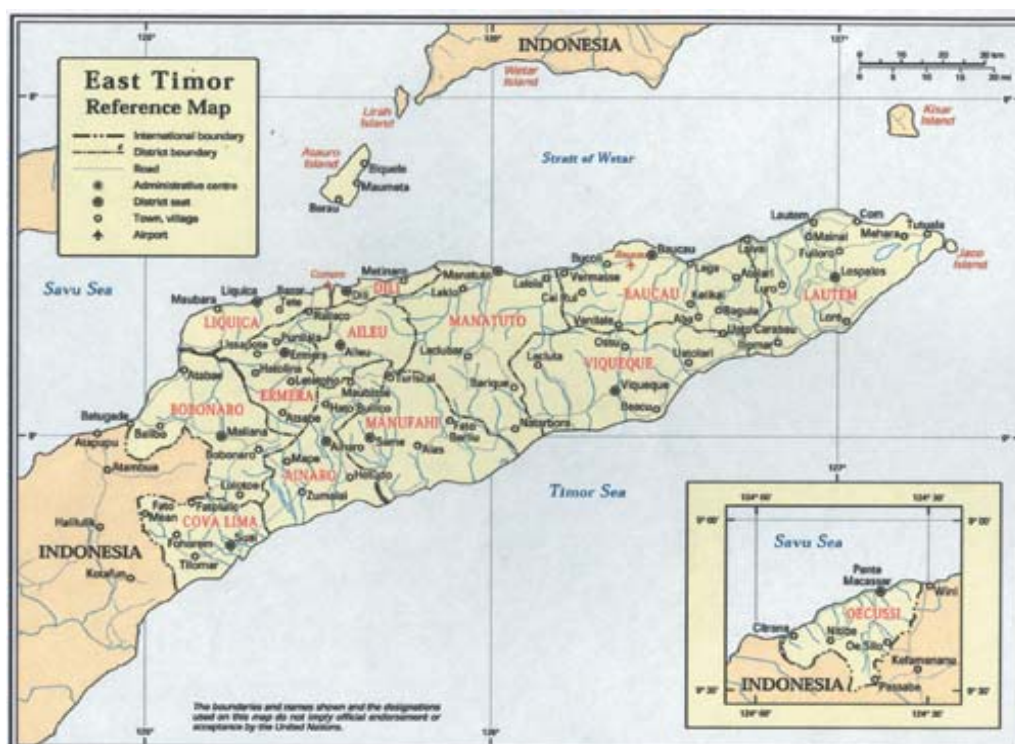


TIMOR ORIENTAL

INTRODUCCIÓN

Esta isla de 19.000 km². ubicada en el sudeste asiático entre el Océano Índico y el Océano Pacífico, de 450 km. de largo y 105 km. de ancho, cuya parte Este fue declarada como provincia de Indonesia luego de la invasión de 1975, no está reconocida por las Naciones Unidas ni otros países. Su capital es Dili y tiene en total una población de 839.700 habitantes, mayoritariamente católicos.

En 1950 los holandeses cedieron su parte (Timor Este) a Indonesia, mientras que Portugal permaneció en la misma hasta 1975; luego de su retirada, fue invadida por Indonesia para evitar una supuesta toma del poder por un grupo revolucionario, el FRENTILIN, que a su vez se enfrentó a las fuerzas invasoras. En enero de 1999 Portugal e Indonesia iniciaron una ronda de conversaciones auspiciadas por las Naciones Unidas, dirigidas a efectuar una consulta con la población local referente a su independencia y autodeterminación, la cual culminó con un acuerdo el 5 de mayo de 1999 en Nueva York. Las Naciones Unidas propusieron el establecimiento de UNTAET para organizar y realizar una consulta popular;



Mapa de Timor.



a fin de determinar si el pueblo de Timor Oriental acepta o rechaza el marco constitucional propuesto, que prevé una autonomía especial para Timor Oriental dentro del Estado Unitario de la República de Indonesia. El despliegue de la UNTAET comenzará en Dili, a la que se sumarán 7 Centros regionales con una posible expansión a nivel sub-regional.

El 20 de mayo de 2002, entra en vigencia una nueva Misión de Naciones Unidas en Timor Oriental, la cual, luego de proclamada la Independencia, pasa a denominarse UNMISET.

En su informe sobre UNTAET el Secretario General de Naciones Unidas dispone el establecimiento de una Misión de apoyo a Timor Oriental. El Mandato de UNMISET, entró en vigencia el 20 de mayo de 2002, un día después de nacer Timor Oriental a la vida independiente, siendo el primer Estado en proclamar su independencia en el Tercer Milenio de esta era.

En el momento en que UNTAET llega a su fin, Timor está en Paz, las estructuras fundamentales del gobierno se encuentran funcionando y la largamente anhelada Independencia, se concretó.

CARACTERÍSTICAS DE LA MISIÓN

La Organización de Naciones Unidas administró durante tres años este territorio y ayudó a la creación de un Estado, participando en forma continuada Oficiales de nuestro Ejército.

Con el apoyo de la comunidad internacional el país se dotó de Instituciones necesarias; sus habitantes votaron para elegir un parlamento de 88 miembros y un Presidente.

A modo de conclusión diremos que la pacífica transición de Timor Oriental a la Independencia de la mano de Naciones Unidas se vio coronado por el éxito después de haber votado por la Independencia en un referéndum popular, patrocinado por Naciones Unidas.

Timor llevó a cabo las primeras elecciones de su Historia; de los 45.000 votantes registrados, se alcanzó un porcentaje de votos cercano al 91%.

A partir del 19 de mayo de 2002, «Timor Oriental» fue el país No. 192 del Mundo. Su Presidente es XANANA GUZMAO ex-lider revolucionario.

Desde el inicio de la Misión el Ejército Nacional desplegó 18 Señores Jefes y Oficiales.

Navegación fluvial (Timor).



Batallón Uruguay II, previo a su despliegue en Mozambique..



EUROPA



Oficial uruguayo integrante del Contingente Argentino en Chipre (UNFICYP).

CAPÍTULO IX

UNFICYP

*Fuerza de Naciones Unidas
en Chipre*



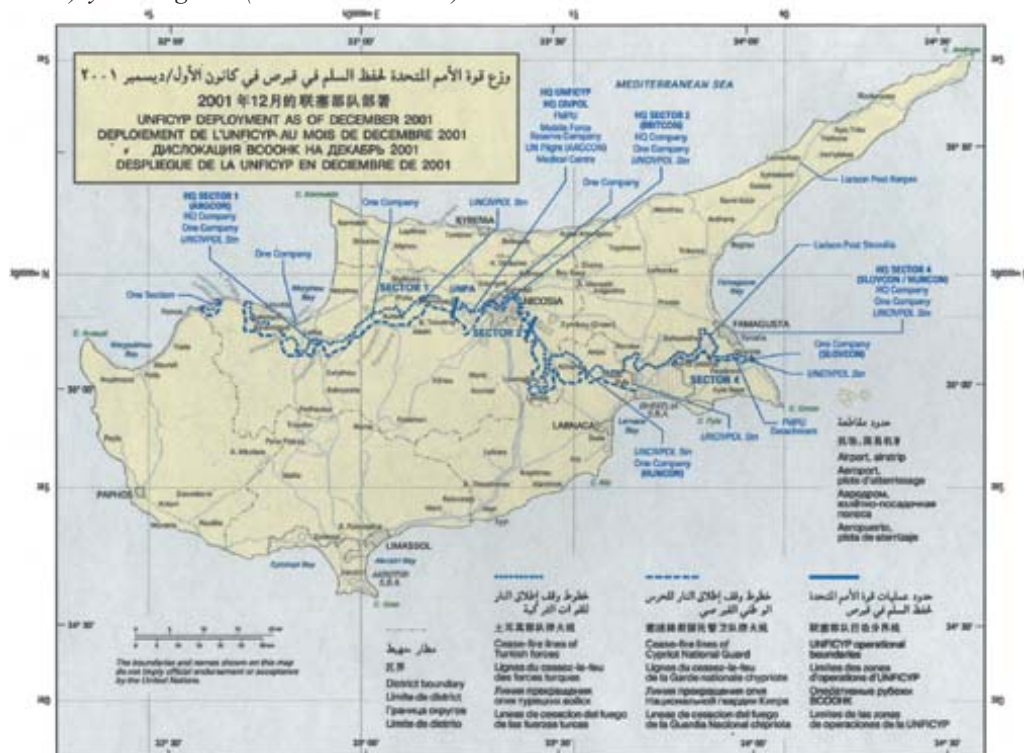
CHIPRE

INTRODUCCIÓN

Chipre tiene un clima mediterráneo típico, con veranos cálidos y secos, y una estación fría y lluviosa que se extiende desde octubre hasta marzo. La temperatura promedio anual es de 20° C. La precipitación promedio anual está por debajo de los 500 mm..

El principal recurso natural de Chipre es su terreno cultivable. El suelo montañoso tiende a ser turboso en las zonas llanas más altas pero es poco profundo y pedregoso en las laderas. La agricultura proporciona los ingresos de la mayor parte de la población. El cobre y otros minerales anteriormente sirvieron como fuente de ingresos de las exportaciones, pero la minería ha decrecido considerablemente en importancia.

La población conjunta de los sectores griego y turco es de unos 708.000 habitantes (según estimaciones en 1991). La densidad de población es de 77 hab/km². La ciudad principal es Nicosia, la capital, con una población de 166.500 (1991) habitantes en la zona grecochipriota, mientras que en la zona turca hay una población de 39.496 habitantes (1989). Los puertos principales son Limassol (129.700 habitantes), Lárnaca (59.600 habitantes) y Famagusta (20.516 habitantes).



Mapa de la isla de Chipre.



La economía de Chipre es predominantemente agrícola. También son importantes la industria y los servicios. Tras el enfrentamiento de 1974 que dividió la Isla, la economía se vio afectada, pero el sector griego mostró una rápida recuperación. A finales de la década de 1980, las cifras del presupuesto anual mostraban 782 millones de dólares de ingresos y 901 millones de dólares de gastos para el Sector Griego, mientras para el Sector Turco eran 120 millones de dólares en ingresos y gastos.

ANTECEDENTES

La Fuerza de Mantenimiento de la Paz en Chipre (UNFICYP), fue establecida en marzo de 1964 mediante Resolución 186 del Consejo de Seguridad de las Naciones Unidas.

Establecida para prevenir la reanudación de la lucha entre las comunidades greco-chipriotas y turco-chipriotas, y para contribuir al mantenimiento y restablecimiento de la ley y el orden, y el retorno a condiciones normales.

Después de las hostilidades de 1974, invasión de Chipre por Turquía, el Mandato de UNFICYP fue extendido para supervisar el alto al fuego y mantenimiento de una zona de exclusión entre la Guardia Nacional Chipriota, las Fuerzas Turca y Turco-Chipriotas.

Al retirarse de la Misión algunos países que estaban desde el principio de la misma, la República Argentina ofrece su contribución mediante el envío de una Fuerza de Tarea del Ejército, la cual despliega durante el año 1993.

Desde junio de 1997 son invitados a participar del Contingente Argentino dos Señores Oficiales y un Personal Subalterno, habiendo servido a la fecha en UNFICYP doce integrantes de nuestro Ejército Nacional.

Desde que la Isla de Chipre logra formalmente su Independencia el 16 de agosto 1960 se fueron desencadenando distintos conflictos entre grupos separatistas y ante una amenaza de Guerra entre Grecia y Turquía, la ONU se ve obligada a incidir en estos conflictos desplegando una Fuerza de Paz. En 1974 un Golpe de Estado derroca al Gobierno y exilia al Presidente Makarios. Turquía invade a Chipre 5 días más tarde tomando el norte de la Isla y cerca de 200.000 griego-chipriotas huyen del país.

La región ocupada por los Turcos, en 1975 se proclamó unilateralmente: “Estado Federado Turco Chipriota”, realizándose al próximo año en ese sector elecciones para el nombramiento de una Asamblea Legislativa y un Presidente.

En 1983 el Presidente Denktas declaró a su territorio Estado Independiente, denominado República Turca de Chipre Septentrional, siendo reconocido solo por Turquía.

Debido a la amenaza de rebrote de la lucha y a fin de contribuir a la reestructuración y mantenimiento de la ley y el orden, en 1974, se incluyeron en los cometidos de esa misión de la Fuerza de Paz, el control del Cese de Fuego, instalación de Puestos de Control y Observación, la ejecución de patrullajes y la ayuda a la población civil. Para tales efectos se instaló una zona desmilitarizada entre las líneas de la Guardia Chipriota y las Fuerzas Turco-Chipriotas.

Como resultado de las condiciones surgidas de la Resolución de las Naciones Unidas 831 del 17 de mayo de 1993, la República Argentina contribuyó con una Fuerza de Tarea, cuyo sector asignado es el más occidental de la zona desmilitarizada o zona de amortiguación y se extiende desde el enclave Turco de Kokkina en el oeste, hacia el este, totalizando una distancia de 80 kilómetros.

Para esto el mencionado Contingente Argentino en la actualidad cuenta con un total de 384 hombres desplegados en el terreno, del cual forman parte 3 integrantes del Ejército



Nacional de Uruguay, 2 representantes del Brasil, 2 hombres de Bolivia y un integrante de Paraguay.

Nuestra representación en esta Fuerza de Tarea Argentina esta compuesta por 2 Señores Oficiales Subalternos y un Suboficial, estando uno de estos dos Oficiales asignado al Estado Mayor de la Fuerza en la Isla.

CARACTERÍSTICAS DE LA MISIÓN

SECTOR GRIEGO

- ♦ Reunión Democrática (DYSY), Partido Conservador, fundado por Glaskof Klerides.
Su Presidente es Loannis Matsis, en las elecciones de 1991 recibió el 35,8 % de los votos, en coalición con el Partido Democrático.
- ♦ Partido Democrático (DYKO), liderado por Spyros Kyprianou.
- ♦ Partido Obrero (AKEL), Partido Comunista, cuyo Secretario General es Dimitris Christofias.
- ♦ Partido Socialista, Unión de Centro Democrático (EDEK), liderado por Vasos Lyssarides. Fuerzas Regulares: 10.000 efectivos, entre los que revistan 445 mujeres; Fuerzas Paramilitares y Policías Armados: 3.700; Policía Marítima: 320.
- ♦ Los greco-chipriotas firmaron una Alianza militar con Grecia en 1993, enmarcada en: “La Doctrina de la Defensa Mutua.”.

Esgrimiendo argumentos defensivos frente al poderoso ejército de Turquía, se abocaron a la adquisición de armamentos.

SECTOR TURCO

- ♦ Partido de la Unidad Nacional (UBD), liderado por Dervis Eroglu.
- ♦ Partido de la Liberación Comunal (TKP), presidido por Mustafa Akinci.
- ♦ Partido de Nueva Chipre (YKP), liderado por Alpay Durduran.

Fuerzas Regulares: 4.000 efectivos, Turquía mantiene 32.000 soldados en el norte de Chipre.¹

¹ MANDATO VIGENTE

- ♦ Supervisar la línea de cese del fuego.
- ♦ Mantener la Zona de Separación establecida por las Naciones Unidas en 1974, y que divide a la isla en dos: la República de Chipre, en el sur, y los territorios ocupados por los turcos en el norte.
- ♦ Restaurar la legalidad y el orden, y regresar a las condiciones normales.
- ♦ Llevar a cabo actividades humanitarias.

Los esfuerzos para cumplir el Mandato establecido eran obstruidos por las partes en conflicto, dada la interpretación que ellas realizaban sobre las tareas que UNFICYP debería llevar a cabo:

- ♦ Para el Gobierno de Chipre, la tarea de UNFICYP sería ayudar a terminar con la rebelión de los turco-chipriotas y extender su autoridad en todo el territorio de la República.
- ♦ Para los turco-chipriotas un “regreso a las condiciones normales” significaba que UNFICYP restableciera, si fuera necesario por la fuerza, las condiciones que la comunidad turco-chipriota gozaba antes de la Constitución de 1960. Es decir, una república independiente que diera garantías a la minoría turca, e hiciera un reparto proporcional de los cargos públicos menores.



El Cuartel General de UNFICYP está ubicado en Nicosia.

Cuando fue establecido, se estructuró sobre la base de contingentes aportados por Australia, Austria, Canadá, Dinamarca, Finlandia, Irlanda, Nueva Zelanda, el Reino Unido y Suecia.

A través de los años, se produjeron reestructuraciones para asegurar un mejor cumplimiento de los requerimientos del Mandato y para cubrir nuevas áreas de tensión. Desde setiembre de 1993, los tres batallones desplegados pertenecían a Argentina, Reino Unido y Austria.

Todos los movimientos debían realizarse teniendo en cuenta los contactos

y las consultas, tanto con el gobierno chipriota como con las autoridades turco-chipriotas, y muchas veces con los gobiernos de Grecia y de Turquía. En situaciones de enfrentamiento militar, UNFICYP no está facultada para el uso de la fuerza e imponer sus puntos de vista a ninguna de las partes.

Para asegurar la libertad de movimientos, UNFICYP puede usar la fuerza para la utilización de rutas, puentes, aeropuertos, y otras facilidades. La supervisión del control del cese del fuego comenzó a realizarse estableciendo un sistema de puestos fijos con patrullajes frecuentes. A pesar de los esfuerzos de UNFICYP, se seguían produciendo enfrentamientos. Hasta mediados de mayo de 1994, se llevaban registrados 165 militares muertos durante el cumplimiento de sus funciones en la misión.



Sede de la Naciones Unidas en Chipre.



El Templo de Apolo, Kourion, 100 d. de J.C., República de Chipre.

CAPÍTULO X

UNOMIG

*Misión de Observación
de Naciones Unidas
en República de Georgia*



REPÚBLICA DE GEORGIA

INTRODUCCIÓN

Con una extensión de 69.700 km², el paisaje georgiano está dominado por escarpadas cadenas montañosas, más de un tercio de las cuales están densamente cubiertas de bosques. El núcleo de la cordillera del Cáucaso constituye la mayor parte de la frontera norte de la República, y es aquí donde se pueden encontrar los picos más altos; el mayor es el monte Shkhara, que se eleva 5.068 metros. Le siguen otros con alturas alrededor de los 4.500 metros. Las montañas caucásicas menores, que ocupan la parte meridional de la República, no suelen sobrepasar los 3.000 metros. El área que se encuentra entre estos dos sistemas montañosos es por lo general mucho más bajo, sobre todo a lo largo de los valles de los ríos y la costa del Mar Negro, donde las alturas no suelen sobrepasar los 100 metros. Los dos ríos más importantes, el Kura y el Rioni, fluyen en direcciones opuestas: el Kura nace en Turquía, se dirige generalmente hacia el este a través de Georgia y Azerbaiyán hasta el mar Caspio, mientras el Rioni lleva una dirección oeste hasta alcanzar el Mar Negro. Muchos otros ríos fluyen por las fértiles tierras bajas de Colchis, que ocupan la mayor parte de la zona costera en la orilla georgiana del Mar Negro. El clima se define por amplias variaciones regionales, que oscilan desde condiciones húmedas y subtropicales en las bajas tierras de Colchis a otras más secas y continentales en las zonas altas del este. La flora y fauna georgianas son



Mapa de la República de Georgia.



también muy variadas. En las zonas bajas la tierra ha sido muy explotada y contiene muy poco de su fauna autóctona. Sin embargo, en áreas alpinas se pueden encontrar marmotas grises, cabras monteses y chamois, y en los bosques aún habitan lobos, zorros y corzos.

ANTECEDENTES

El conflicto en Abjasia, comenzó con disturbios sociales e intentos de las autoridades locales de secesión respecto de la República de Georgia.

El 14 de agosto de 1992, cuando las tropas georgianas entraron en Abjasia, se produjeron intensos combates que causaron 200 muertos y centenares de heridos. Las relaciones entre los Abjasios y los georgianos han sido tensas durante varios decenios. Históricamente, Abjasia intentó varias veces la secesión respecto de la República de Georgia.

El 3 de setiembre de 1992, representantes de la República de Georgia y dirigentes de Abjasia y de la Federación de Rusia, concertaron en Moscú un acuerdo de cesación del fuego que entraría en vigor el 5 de setiembre de 1992.

En octubre de 1992, la cesación del fuego fue quebrantada y se reanudó la lucha en todas las regiones.

En noviembre de 1992, se abrió una oficina de las Naciones Unidas en Tbilisi, capital de Georgia, lo cual fortaleció más la presencia local de Naciones Unidas. El Secretario General designó al Señor EDOUARD BRUNNER, ciudadano de Suiza, como su Enviado Especial para Georgia por un periodo inicial de tres meses, y dispuso el despliegue de Observadores Militares de las Naciones Unidas, así como la celebración de una conferencia de paz bajo sus auspicios.

El 27 de Julio de 1993, merced a la mediación de la Federación de Rusia, se concertó un nuevo acuerdo entre el Gobierno de Georgia y las autoridades abjasias en Gudauta, en virtud del cual se estableció la cesación del fuego a partir del 28 de julio.

Al 6 de agosto el Secretario General, recomendó el despliegue sin tardanza de 88 Observadores Militares y personal de apoyo. Ese mismo día, el Consejo de Seguridad, por Resolución 854 (1993), autorizó por unanimidad lo solicitado por el Secretario General el 4 de agosto, en el sentido de enviar un equipo de avanzada de hasta 10 observadores a fin que contribuyeran a verificar el cumplimiento del acuerdo de cesación del fuego.

El 24 de agosto, el Consejo de Seguridad, por Resolución 858 (1993) decidió establecer la Misión de Observadores de las Naciones Unidas en Georgia (UNOMIG), integrada por no más de 88 Observadores Militares y el número mínimo de funcionarios de apoyo, cuyo mandato sería el siguiente: “verificar el cumplimiento del acuerdo sobre la cesación del fuego del 27 de julio, prestando especial atención a la situación en la ciudad de Sujumi; investigar las denuncias de violaciones de la cesación del fuego y tratar de resolver esos incidentes con las partes interesadas”.

Del 20 al 30 de octubre de 1993, una misión visitó Abjasia con el objetivo de investigar la situación de los derechos humanos.

El 17 de noviembre de 1993 señaló que había observado “numerosas y graves” violaciones de los derechos humanos, cometidas en Abjasia desde el estallido del conflicto armado en agosto de 1992.

Del 11 al 13 de enero de 1994, se celebró en Ginebra una segunda ronda de negociaciones presidida por el Enviado Especial del Secretario General.

El 31 de enero de 1994, el Consejo de Seguridad, en su Resolución 869 prorrogó el mandato de la UNOMIG hasta el 7 de marzo de 1994, luego de analizar varias opciones.



El 4 de abril de 1994, al reanudarse las negociaciones en Moscú, los representantes de las partes georgiana y abjasia, firmaron dos documentos: “La Declaración sobre las medidas para un arreglo político del conflicto en Georgia y Abjasia” y el “Acuerdo cuatripartito sobre el regreso voluntario de los refugiados y las personas desplazadas”.

La Fuerza desplegada de nuestro País en la actualidad es de 3 Observadores Militares, integrada por un Señor Jefe del Ejército Nacional, un Señor Jefe de la Fuerza Aérea Uruguaya y un Señor Oficial del Ejército Nacional.¹

¹ UNOMIG

MANDATO EN VIGENCIA

Establecida originalmente para verificar el cumplimiento del acuerdo de cesación del fuego firmado el 27 de julio de 1993 por el Gobierno de Georgia y las autoridades abjasias en Georgia, en especial en lo que atañe a la situación de la ciudad de Sukhumi, investigar las denuncias de violaciones de la cesación del fuego e intentar resolver esos incidentes con las partes interesadas e informar al Secretario General sobre el cumplimiento de su mandato, particularmente en lo relativo a las violaciones del acuerdo de cesación de los combates en Abjasia en setiembre de 1993, la Misión tuvo un mandato provisional que consistía en mantenerse en contacto con las dos partes del conflicto y los contingentes militares rusos y en vigilar la situación e informar al respecto, en particular sobre todo lo relacionado con las gestiones realizadas por las Naciones Unidas para promover un arreglo político general. Tras la firma del Acuerdo de cesación del fuego y separación de las fuerzas por las partes de Georgia y Abjasia en mayo de 1994, la UNOMIG cumple con las siguientes funciones:

- ♦ supervisar y verificar el cumplimiento del Acuerdo,
- ♦ observar las operaciones de la fuerza de mantenimiento de la paz de la Comunidad de Estados Independientes,
- ♦ verificar que no queden ni vuelvan a ingresar equipo militar pesado en la zona de seguridad o en la zona de restricción de armas,
- ♦ vigilar las zonas de depósito de equipo militar pesado retirado de la zona de seguridad y de las zona de restricción de armas,
- ♦ vigilar el retiro de tropas de la República de Georgia del Valle de Kodori y lugares situados más allá de las fronteras de Abjasia,
- ♦ patrullar periódicamente el Valle de Kodori e investigar informes sobre denuncias de transgresiones del Acuerdo y tratar de resolver los incidentes de esa índole.



*Trabajos de instrucción de «Desminado» llevados a cabo en la Escuela de Operaciones de Paz del Ejército
«Mayor Juan Sosa Machado».*



Vista parcial del río Ganges.



NACIONES UNIDAS

***“DEPARTAMENTO DE OPERACIONES
DE MANTENIMIENTO DE LA PAZ”***

Nueva York





CUARTEL GENERAL DE LAS NACIONES UNIDAS – NUEVA YORK

ANTECEDENTES

Las Naciones Unidas es una Organización integrada por Naciones Soberanas. Provee la maquinaria para ayudar en la búsqueda de soluciones a los problemas internacionales o disputas, así como interviene en la búsqueda de soluciones para los temas que preocupan a la gente en el mundo.

A diferencia de los Parlamentos Nacionales las Naciones Unidas no legisla, pero no obstante ello es en las salas de conferencias así como en sus corredores donde los representantes de la casi mayoría de los países del mundo tienen voz y voto en la determinación de las políticas de la comunidad internacional.

Tiene seis órganos principales, todos en su sede principal en Nueva York, con la excepción de la Corte Internacional de Justicia, la que se encuentra con sede en la Haya – Holanda.

Además, cuenta con 14 Agencias especializadas, que trabajan en las más diversas áreas como ser la salud, las finanzas, la agricultura, la aviación civil, y las telecomunicaciones, todas conectadas por medio del “Consejo Económico y Social”.

Los seis Órganos principales nombrados anteriormente son a saber:

Corte Internacional de Justicia.

Consejo de Seguridad.

Asamblea General.

Consejo Económico y Social.

Consejo de Administración Fiduciaria.

El Secretariado.

Estos seis Órganos, establecidos desde su fundación en la Carta de las Naciones Unidas, trabajan a su vez con docenas de otras Agencias Especializadas, Fundaciones y Programas, denominadas como la “**Familia de las Naciones Unidas**” cuyo objetivo es el de incrementar la cohesión de los diversos programas de acción en áreas tan diversas como la **Paz y Seguridad**, la Asistencia Humanitaria, los Derechos Humanos, así como de Desarrollo Económico y Social.

El **objetivo central de las Naciones Unidas** ha sido desde su creación el de “Preservar la paz en el mundo”. Ésta ha ayudado en la resolución de disputas entre las Naciones, prever conflictos así como el de poner el fin a los combates. Ha llevado adelante complejas



operaciones por lo que le ha implicado jugar un “Rol” fundamental en la solución de algunos de los mas complejos conflictos de los últimos años.

Para el mejor cumplimiento en el alcance de estos objetivos, “El Secretariado” cuenta en su organización con varios Departamentos; el **“Departamento de Operaciones de Mantenimiento de la Paz” (DPKO)** es desde 1992 y a la fecha el más nuevo y el de mayor crecimiento.

Dada su corta vida, su muy rápido crecimiento, así como por la propia característica del mismo, el personal que inicialmente integró este Departamento, principalmente en las áreas de planificación y logística, fue en su mayoría, personal militar denominado “Gratis”, ya que eran los países contribuyentes quienes los ponían a disposición de la Organización corriendo con todos los gastos que éstos generaban.

El Ejército Nacional cuenta con Jefes, que han venido desarrollando actividades como miembros del “Staff Internacional” de la Organización desde Noviembre de 1993.

Fue en el “Centro de Situación” (elemento del DPKO) el primer lugar donde el Uruguay se vio representado, siguiendo un estricto orden cronológico, esta representación ha sido:

1 Mayor desde 06 Noviembre 1993 – 02 Julio 1994;

1 Mayor desde 16 Junio 1994 – 16 Setiembre 1995;

1 Mayor desde 18 Julio 1995 – 10 Agosto 1996 y

1 Mayor desde 22 Julio 1996 - 04 Agosto de 1999.

En el año 1998, la Asamblea General dispuso se terminara con el sistema del “personal gratis” y que en su sustitución y a partir de 1999 se contratara, selección mediante entre los candidatos postulantes, personal civil y/o militar como “Staff Internacional”, para ocupar los cargos vacantes dejados por los anteriores.

Esta decisión trajo aparejado a su vez y a partir de su implementación (1999) una reducción considerable en la fuerza efectiva del personal del Departamento de Operaciones de Mantenimiento de la Paz (menos de un tercio de la existente cuando el “Personal Gratis”), dado que el presupuesto asignado preveía cubrir mediante contratos tan solo 50 puestos (contratos de entre uno a tres años).

Es de destacar que fue precisamente durante el año 1999 que las Misiones de Mantenimiento de la Paz de las Naciones Unidas se incrementaron y multiplicaron por tres, lo que daría lugar a problemas de funcionamiento que traería como resultado el conocido informe “Brahimi” y sus recomendaciones, entre las cuales se destaca la de “incrementar la Fuerza Efectiva en el Departamento” mediante la asignación de más presupuesto para nuevas contrataciones (DPKO).

Basado en este nuevo sistema de contratación, el Ejército Nacional contó entre Febrero de 1999 y Noviembre de 2001 con un Teniente Coronel, quien desempeñó funciones hasta el fin de su contrato en el “Servicio de Planificación Militar”, como oficial de planes (P-4).

En el presente y desde Noviembre de 2001, el Uruguay cuenta con un total de cuatro Sres. Jefes desempeñando funciones en el Departamento (DPKO).



Los seleccionados por la Organización (Oficina de Recursos Humanos - con contratos de entre uno a tres años) son a saber:

Desde Noviembre de 2001, un Teniente Coronel en el “Servicio de Evaluación y Entrenamiento”, como Jefe de Sección. (P-4)

Desde Febrero de 2002, un Mayor en el “Centro de Situación” (P-3).

Así mismo en el presente año (2002), frente a la urgencia de cubrir puestos vitales en forma inmediata, mientras la Oficina de Recursos Humanos de las Naciones Unidas procesa la selección definitiva de los nuevos cargos (Recomendación Informe Brahimi), las Naciones Unidas ofrecieron a nuestro Ejército cubrir temporalmente algunos de los mismos, a la fecha estos son:

Desde Febrero de 2002, con otro Teniente Coronel (contrato de hasta un año) en el “Servicio de Evaluación y Entrenamiento” (P-4), del DPKO.

Desde Mayo de 2002, un Mayor (O), cumple funciones (contrato de hasta un año) en la “Unidad de Soporte Médico” del DPKO (P-3). Cabe resaltar que este ofrecimiento se recibió dada la experiencia en el Área Sanitaria y más precisamente en la Odontológica de nuestro contingente en la República Democrática del Congo (MONUC), por lo que el DPKO solicitó a nuestro país un profesional odontólogo para “desarrollar los planes” en esta área, los cuales una vez aprobados serán implementados en las misiones actualmente en desarrollo así como en aquellas a ser desplegadas en el futuro.



Observadores Militares y lugareños en Liberia.



SI.N.O.MA.PA.

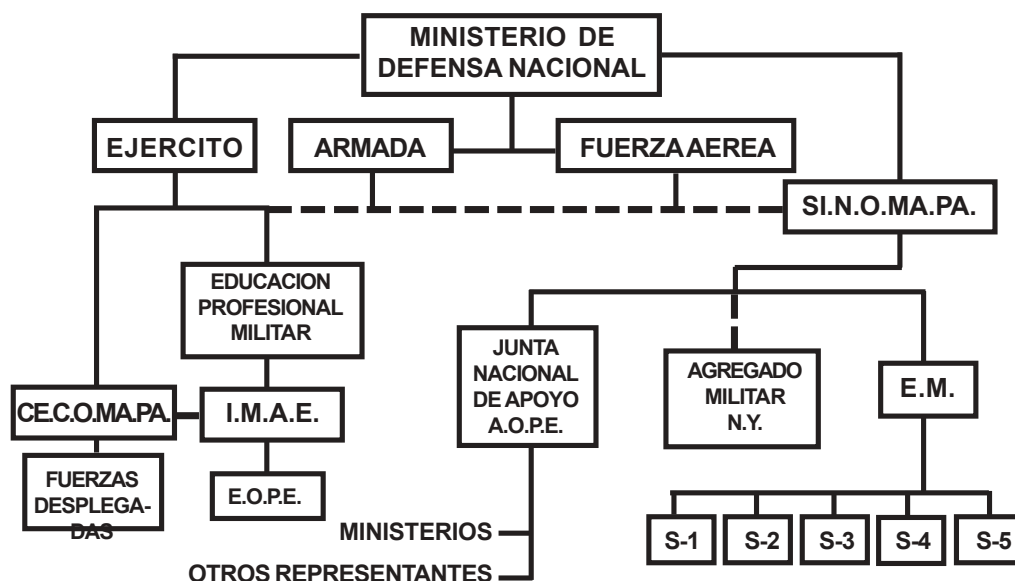
En nuestro País, se crea el Sistema Nacional de apoyo a las Operaciones de Mantenimiento de la Paz, por el Decreto 560/994.

Este Sistema tiene el cometido de coordinar con los organismos estatales e internacionales en lo concerniente a la participación de los contingentes en las Operaciones de Mantenimiento de la Paz, planificar dichas operaciones, asesorar al Poder Ejecutivo en dicha materia e instruir al personal que participará en cada misión que se apruebe proponiendo los programas de enseñanza respectivos.

Sus principales órganos son la Dirección General del Sistema, Junta Nacional de Apoyo a las Operaciones de Mantenimiento de la Paz y los Centros de Coordinaciones de Operaciones de Mantenimiento de la Paz de cada una de las Fuerzas. El Sistema Nacional depende del Ministerio de Defensa Nacional.

La Junta Nacional de Apoyo está integrada en forma permanente por delegados del Ministerio de Relaciones Exteriores, Ministerio del Interior, Ministerio de Economía y Finanzas, Oficina Nacional del Servicio Civil, Comando General del Ejército, Comando General de la Fuerza Aérea y Dirección Nacional de Sanidad de las Fuerzas Armadas. Podrá ser integrada en forma especial con delegados de otros organismos públicos cuando las necesidades lo requieran, se esté planificando o llevando a cabo una operación donde participen funcionarios de otras dependencias del Estado.

Su organización es la que se muestra a continuación:





La Dirección es ejercida por el Jefe del Estado Mayor del Ejército como Director General, sin perjuicio de sus funciones como tal. Cuenta para su asesoramiento con un Estado Mayor que está compuesto por un Secretario, un Oficial de Enlace de la Fuerza Aérea, un Oficial de Personal, un Oficial de Instrucción y Operaciones, un Oficial de Logística y funcionarios que el Director designe en coordinación con otros organismos del Estado.

El Gobierno Nacional, determinó la creación del Sistema, a efectos de establecer un organismo de coordinación y asesoramiento con la finalidad de hacer más eficaz la participación en las Operaciones de Mantenimiento de la Paz en las que intervenga el País.

De esta forma, se logra un mayor aprovechamiento de los recursos del Estado, particularmente los de los Ministerios de Defensa Nacional, de Relaciones Exteriores y de Economía y Finanzas.

FUNCIONES DEL SI.NO.MA.PA.

- Coordinar esfuerzos y asesorar sobre la participación en O.M.P..
- Realizar el relevamiento de las disponibilidades de apoyo.
- Evaluar periódicamente los convenios y acuerdos.
- Planificación de la participación del País.
- Elaborar los planes de financiamiento y logísticos de estas Operaciones.
- Elaborar las directivas de Instrucción y Entrenamiento.
- Planificar el rápido despliegue de medios.

COMETIDOS ESPECÍFICOS SI.NO.MA.PA.

- Coordinar todo asunto referente a la participación Nacional en la O.M.P..
- Planificar el apoyo Nacional a las O.M.P..
- Asesorar al Poder Ejecutivo en la materia.
- Preparar al Personal a intervenir en O.M.P..

Se han realizado, diversos Seminarios respecto a Misiones de Mantenimiento de la Paz, donde nuestro País ocupa una posición relevante por su larga trayectoria de participación y apoyo a las mismas.

*Seminario de
O.M.P. de
Tercera Generación.
Entorno, realidad y perspectivas.
Año 2001.
Montevideo.*





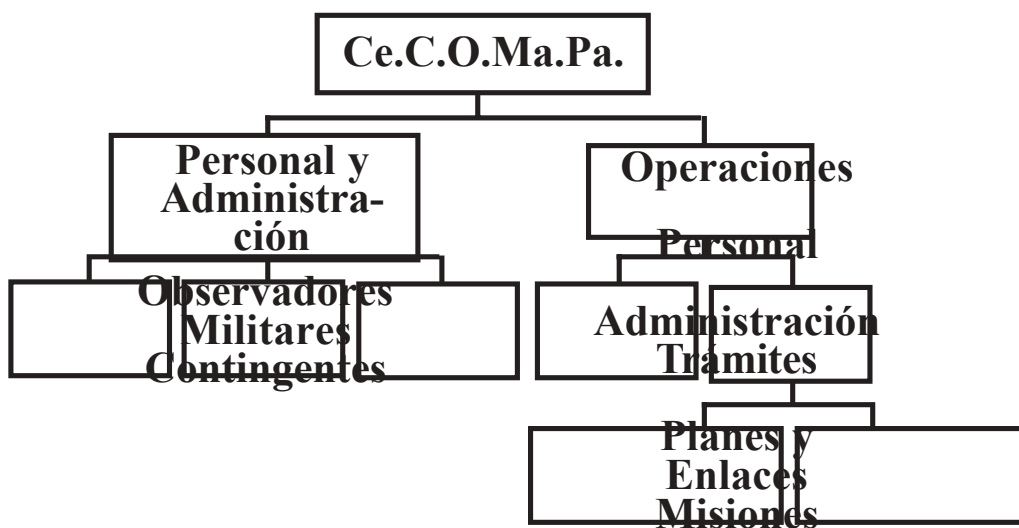
CE.C.O.MA.PA.

En el Estado Mayor del Ejército, funciona el Centro Coordinador de Operaciones de Mantenimiento de la Paz. Dicho Centro tiene dependencia directa del Jefe del Estado Mayor del Ejército y forma también parte del Sistema de apoyo a las Operaciones de Mantenimiento de la Paz.



Reunión informativa en Sala de Situación del Centro Coordinador de Operaciones de Mantenimiento de la Paz.

Su organización se presenta a continuación:





Vista parcial de la Sala de Situación del Centro Coordinador de Operaciones de Mantenimiento de la Paz.

El Centro Coordinador de Operaciones de Mantenimiento de la Paz, es actualmente un Departamento del Estado Mayor Coordinador, en el Estado Mayor del Ejército.

Este órgano es el asesor del Comando y Estado Mayor, en todos aquellos aspectos concernientes a las Operaciones de Mantenimiento de la Paz.

En el Centro, se reúne toda aquella información preliminar que permite asesorar al Mando respecto a la conveniencia o no de integrar las diferentes Misiones.

Asimismo, se determina con anterioridad la necesidad de Personal de todas las jerarquías para cumplir con las Misiones en desarrollo y se establecen las provisiones para atender aquellas nuevas Operaciones que eventualmente se presenten.

Tiene como principal función, establecer las coordinaciones y el control sobre las diferentes Misiones Operativas que se desarrollen y en las cuales participen efectivos nacionales.



ESCUELA DE OPERACIONES DE PAZ DEL EJÉRCITO

“MAYOR JUAN SOSA MACHADO”

Reseña Histórica

Por resolución del Poder Ejecutivo N° 72.828 de fecha 12 de julio de 1994, inserto en el B.M.D.N. N° 9497 de fecha 04 de enero de 1995 se crea el Sistema Nacional de Apoyo a las Operaciones de Mantenimiento de la Paz (SINOMAPA). En dicha Resolución se expresa la necesidad de instruir al personal que concurre en Misión al exterior.

A partir de ese momento se confeccionaron los planes de instrucción, enviándose Oficiales al exterior a participar de simposios y cursos de capacitación.

Finalmente el 22 de diciembre de 1998 es creada oficialmente la Escuela de Operaciones de Paz del Ejército por Decreto N° 377/98, pasando a depender del Instituto de las Armas y Especialidades ocupando el área “Punta de Rieles” del mencionado Instituto.



Sede de la Escuela de Operaciones de Paz del Ejército (Montevideo - Uruguay).



ESCUELA DE OPERACIONES DE PAZ / EJERCITO



*Planta Potabilizadora de agua en República Democrática del Congo.
Técnicos de OSE complementan su instrucción en la EOPE.*



La Escuela ha ofrecido la oportunidad a Países amigos para participar de los cursos que en ella se dictan, así como a integrantes de las otras Fuerzas.

Sus orígenes se remontan al Centro de Instrucción de Operaciones de Paz del Ejército (C.I.O.P.E.) que comenzó a funcionar en el año 1982, cuando por primera vez nuestro país contrajo el compromiso de enviar el Agrupamiento Especial de Transporte e Ingenieros a la Península del SINAI.

En términos generales, su misión es tomar a su cargo la preparación y entrenamiento del Personal designado para desempeñar misiones como integrantes de Naciones Unidas, o toda otra contribución que la Nación disponga al amparo de Organizaciones Internacionales.

En cuanto al alcance y característica de nuestra participación en este tipo de operaciones, podemos establecer que desde sus inicios se establecieron como elementos centrales el cumplimiento de ciertos parámetros que debían satisfacer las siguientes condicionantes:



***Personal de Desminado
operando en el terreno.***





De la Misión:

- Dispuesta por el Mando Superior de las Fuerzas Armadas.
- Autorización de la Asamblea General, de conformidad con lo que establece la Constitución de la República.
- Basada en los principios de la Política Exterior del Estado y de la O.N.U.
- Uso de la Fuerza en casos de autodefensa.
- Acuerdo entre las partes en disputa.
- Participación previa aprobación de los contendientes.
- Condiciones constantes de la Misión.

De los Efectivos:

- Participación Voluntaria
- Preparación y capacitación acorde a la tarea a desempeñar.
- Seguridad en las Operaciones.



CURSOS



NACIONES UNIDAS

Contingentes
(Bn. Ca.)

Observadores
Militares

Estado
Mayor

Desminado
Humanitario

Policía
Civil

Comandantes
de Sección



M.F.O.

Unidad de
Transporte

Unidad de
Ingenieros



RESUMEN DE CURSANTES



	EJERCITO	ARMADA	FUERZA AEREA	POLICIA	CIVILES Y OTROS
OBSERVADORES MILITARES	522	10	8		14
ESTADO MAYOR	71				
CONTINGENTES	6.972	17	5		
POLICIA				24	
DESMINADO HUMANITARIO	32				
M.F.O.	1.856				
	9.453	27	13	24	14



A lo largo del periodo considerado, el total de cursantes que han sido instruidos por la mencionada Escuela ha alcanzado a la totalidad del personal que ha sido desplegado en el exterior, a partir de su puesta en funcionamiento.

Creemos que su mayor potencialidad radica en su Cuerpo de Instructores, con amplia y probada experiencia en este tipo de operaciones, que a su capacitación docente y específica le suman lo vivido en el propio terreno, lo que ha permitido lograr excelentes y probados resultados.

Como elemento coadyuvante y evaluatorio a esta preparación específica, es de hacer notar la participación en variados y diferentes ejercicios de carácter regional, en donde se valora los niveles de excelencia alcanzados por los diferentes componentes de la Fuerza.



Personal de Ingenieros realizando trabajos de instrucción de «Desminado».



R. O. DEL URUGUAY Y SU CONTRIBUCIÓN A LA PAZ MUNDIAL

FALLECIMIENTOS PRODUCIDOS EN MISIONES EN EL EXTERIOR

NOMBRE	LUGAR	FECHA
1. Cbo.2da. Gabriel López Steinhardt (E.N.)	Camboya	11ABR93
2. Cbo. 1ra. Daniel Bustamante (A.N.)	Camboya	15MAY93
3. Cbo. 1ra. Eduardo Lobelcho Martínez (E.N.)	Mozambique	21MAY93
4. Cbo. 1ra. Víctor Velázquez Echegoyen (E.N.)	Mozambique	21MAY93
5. Sdo. 1ra. José Eduardo Sapia Ruiz Díaz (F.A.U.)	Mozambique	27MAY93
6. Sdo. 1ra. Gerardo Aquino Pereira (E.N.)	Camboya	31MAY93
7. Sdo. 1ra. Nelson Pereira Lezcano (E.N.)	Mozambique	07DIC93
8. May. Juan Sosa Machado (E.N.)	Rwanda	17JUN94
9. Sdo. 1ra. Oscar Quiroga (E.N.)	Angola	31MAR96
10. Civil Pablo Gorga González	Guatemala	17MAY98
11. May. Adolfo Scharpegge (E.N.)	Tajikistán	20JUL98
12. May. Oscar Gorgoroso (E.N.)	R. D. Congo	09NOV02

Desembocadura del río Congo Vista aérea).



GALERIA DE HONOR **DEL PERSONAL MILITAR FALLECIDO EN** **OPERACIONES DE** **MANTENIMIENTO DE LA PAZ**



*May. Juan Sosa Machado
(UNAMIR - Rwanda)*



*May. Adolfo Scharpegge
(UNMOT - Tajikistán)*



*May. Oscar Gorgoroso
(MONUC - R.D. Congo)*



*Cbo. 1ra. Víctor Velázquez
(ONUMOZ - Mozambique)*



*Cbo. 1ra. Eduardo Lobelcho
(ONUMOZ - Mozambique)*



*Cbo. 2da. Gabriel López
(UNTAC - Camboya)*



*Sdo. 1ra. Gerardo Aquino
(UNTAC - Camboya)*



*Sdo. 1ra. Nelson Pereira
(ONUMOZ - Mozambique)*



*Sdo. 1ra. Oscar Quiroga
(UNAVEM - Angola)*



Palabras del señor Cte. J. E. leídas en la Rep. Democ. del Congo a la Ca. Ing. "Uruguay I". con motivo del fallecimiento de su Comandante Mayor Don Oscar Gorgoroso

A PARTIR DEL OFRECIMIENTO DE LAS NACIONES UNIDAS DE ENVIAR UNA COMPAÑÍA DE INGENIEROS A CUMPLIR UNA MISIÓN EN LA REPÚBLICA DEMOCRÁTICA DEL CONGO, EL EJÉRCITO NACIONAL Y EN PARTICULAR EL ARMA DE INGENIEROS, ASUMIERON UN DIFÍCIL DESAFÍO Y UN COMPROMISO PROFESIONAL.

EN EL MOMENTO DE ENTREGA DE LOS PABELLONES DE GUERRA A LA COMPAÑÍA DE INGENIEROS "URUGUAY I", CONSCIENTE DE LA CAPACIDAD PROFESIONAL Y HUMANA DE NUESTRO PERSONAL, PUESTA YA DE MANIFIESTO EN OPORTUNIDADES SIMILARES, EN NOMBRE DE ESTE COMANDO GENERAL, LES EXPRESÉ QUE NOS SENTIMOS CONFIADOS EN NUESTRO DESEMPEÑO Y LES AUGURAMOS QUE ESTA MISIÓN, SERÍA CUMPLIDA CON LA EFICIENCIA DE SIEMPRE.

CUANDO MIRAMOS HACIA ATRÁS, Y CONFIRMAMOS AQUELLA ASEVERACIÓN, VEMOS ADEMÁS EL ARDUO SENDERO TRANSITADO EN ESTOS CATORCE MESES DE DESPLIEGUE EN ESAS LEJANAS TIERRAS. NORMALMENTE CONSCIENTES O NO, DEJAMOS QUE LA ACTIVIDAD DIARIA PRÁCTICAMENTE ABSORBA LA TOTALIDAD DE NUESTRO TIEMPO. SON POCAS LAS VECES QUE NOS PERMITIMOS REFLEXIONAR SOBRE LO QUE HACEMOS Y FUNDAMENTALMENTE EN LA FORMA QUE ELLO TRASCIENDE SOBRE NUESTRO ENTORNO.

DESDE VUESTRA LLEGADA AL ÁREA DE MISIÓN, EN CONDICIONES EXTREMAS DE TRABAJO Y DE VIDA, HAN LOGRADO DAR UNA ESPERANZA AL PUEBLO CONGOLÉS, DESDE LA PUESTA EN FUNCIONAMIENTO DE LAS USINAS POTABILIZADORAS DE AGUA (U.P.A.) QUE DAN ESE ELEMENTO TAN VITAL QUE HA SIDO APRECIADO Y RECONOCIDO TANTO



POR EL PUEBLO COMO POR LAS AUTORIDADES Y PERSONAL DE MONUC, ASÍ COMO LA REPARACIÓN DE LOS AEROPUERTOS DE BASANKUSO Y BOENDE, EL MANTENIMIENTO DE LA RUTA DE SIMI-SIMI AL DEPÓSITO DE SEP CONGO Y LA RUTA DEL AEROPUERTO A LA CIUDAD DE KINDU, Y LAS ACTIVIDADES DE DESMINADO EN BANKOKA, MANONO Y KINDU, ASÍ COMO LA ASISTENCIA EN LA CONSTRUCCIÓN DE LOS CAMPOS MILITARES EN KISANGANI, KINDU Y OTROS LUGARES.

CON ORGULLO Y SATISFACCIÓN HEMOS RECIBIDO EL RECONOCIMIENTO Y LAS FELICITACIONES DE LAS TAREAS POR USTEDES REALIZADAS DEL SEÑOR DEPUTY FORCE COMANDER MONUC Y DEL SEÑOR DIRECTOR DE ADMINISTRACIÓN DE MONUC.

TODAS ESTAS ACTIVIDADES FUERON DIRIGIDAS Y COMANDADAS POR EL SEÑOR MAYOR DON OSCAR GORGOROSO, DE QUIEN USTEDES Y NOSOTROS RECORDAREMOS COMO EL PRIMER COMANDANTE DE COMPAÑÍA DE INGENIEROS "URUGUAY I". ESTE HOMBRE, FUE POSEEDOR DE DESTACABLES VALORES PROFESIONALES Y PERSONALES QUE LO HICIERON MERECEADOR DEL APRECIOS DE SUS CAMARADAS, EL RESPETO DE SUS SUBORDINADOS Y EL RECONOCIMIENTO DE SUS SUPERIORES, Y ES POR ESO QUE SU PREMATURO FALLECIMIENTO CONSTITUYÓ UNA SEVERA PÉRDIDA PARA TODOS, PARTICULARMENTE PARA QUIENES FUERAN SUS SUBORDINADOS DIRECTOS EN LA REPÚBLICA DEMOCRÁTICA DEL CONGO.

PERO SU AUSENCIA NO DEBE DISMINUIR LOS ESFUERZOS POR ÉL DEDICADOS, SINO QUE POR EL CONTRARIO, PARA HONRAR SU MEMORIA CADA UNO DE USTEDES EN EL PUESTO QUE OCUPEN O EN EL QUE AL REGRESO A NUESTRO PAÍS DESEMPEÑEN, RECORDARÉIS LAS ENSEÑANZAS RECOJIDAS PARA APLICARLAS CON LA FRENTE ALTA DEL DEBER CUMPLIDO.

NO OLVIDÉIS EL ESPÍRITU DE CUERPO QUE HABÉIS DESARROLLADO, ESE SENTIMIENTO AFECTIVO QUE LOS LLEVÓ A CUMPLIR VUESTRAS OBLIGACIONES EN FORMA EJEMPLAR Y UNIDA, QUE POSIBILITÓ CUMPLIR UN MEJOR DESEMPEÑO SUPERANDO LAS DIFICULTADES EMERGENTES DE LAS LIMITACIONES DE NUESTROS EQUIPOS, SIN AMPARARSE JAMÁS EN LA EXCUSA FÁCIL DE LA ADVERSIDAD.

CONTINÚEN ACTUANDO DE LA MISMA FORMA, PROSIGAN CON LAS CONVICCIONES DE SERVIR CON LEALTAD, SACRIFICIO, ABNEGACIÓN Y SUBORDINACIÓN Y CUANDO EN POCOS DÍAS RETORNEN Y TENGAN ESE ANSIADO REENCUENTRO CON SUS FAMILIARES, SEPAN QUE VUESTRA LABOR HA SIGNIFICADO MUCHO EN EL PAPEL DESEMPEÑADO POR EL EJÉRCITO NACIONAL, Y PARA EL PRESTIGIO DE NUESTRO PAÍS EN EL CUMPLIMIENTO DE LOS MANDATOS DE LAS NACIONES UNIDAS.

Saludo del Secretario General de la ONU Señor Kofi A. Annan

MONUC

12 de noviembre de 2002.

Sr. Felipe Paolillo
Representante Permanente de Uruguay ante las Naciones Unidas
Nueva York

Estimado Señor Embajador:

Recibimos con profundo dolor la noticia del fallecimiento del Señor Mayor Oscar Gorgoroso, miembro del Contingente de Uruguay en MONUC, el pasado 9 de noviembre.

Le ruego transmita a su Gobierno y a la familia del difunto mis sinceras condolencias y mi agradecimiento por los servicios prestados a MONUC por dicho oficial.

Agradezco una vez más la contribución del Gobierno de Uruguay a esta misión de mantenimiento de paz.

Saludo a usted con mi más alta consideración.

(Firmado)

Kofi A. Annan

El sacrificio de quienes perdieron su vida en el cumplimiento del deber, el dolor de quienes sufrieron heridas y las secuelas que ellas les dejaron, han generado por otra parte un honroso compromiso de dedicación, entrega y profesionalismo que fortalecen el Espíritu Militar y nos permite seguir cumpliendo con inquebrantable vocación de Soldados, la noble misión de Defensa de la Paz en el Mundo.

**RECONOCIMIENTO Y HONRA A LOS CAIDOS
EN DEFENSA DE LA PAZ MUNDIAL.**



*Chaleco utilizado por el Mayor Juan Sosa Machado en Ruanda, quien fuera ultimado durante el cumplimiento de su Misión (UNAMIR- 1994).
Estas prendas están en la Escuela de Operaciones de Paz del Ejército, la que lleva el nombre del Jefe fallecido.*